



CLUB CICLISTA TRES CANTOS

Libro de rutas
Temporada 2024

LARGA DISTANCIA



PATROCINADORES

PATROCINADORES PRINCIPALES



**AYUNTAMIENTO
TRES CANTOS**

PATROCINADORES



Casa Emeterio
Restaurante

Desde 1990



PROVEEDOR EQUIPACIÓN



ÍNDICE DE RUTAS

2024	SÁBADO		
RUTA	Día	Recorrido	Salida
RUTA 1	20-abr	La Ruta de la Lavanda	Brihuega (Guadalajara)
RUTA 2	18-may	La Muralla China	Torrelaguna (Madrid)
RUTA 3	22-jun	El Camino del Cid	Tres Cantos. Plaza Ayuntamiento
RUTA 4	20-jul	La ruta del Tesorero (Inversa)	Riaza (Segovia)
RUTA 5	31-ago	La ruta del Secretario	Cogolludo (Guadalajara)
RUTA 6	14-sep	Segovia y los pueblos Rojos	Pedraza (Segovia)
RUTA 7	21-dic	De Sol a Sol Organiza CC Pueblo Nuevo	Algete (Madrid)



Libro de Rutas

Temporada 2024

1/7

Etapa: 1 – 20.04.2024

Ruta	Distancia (Kms)	Desnivel (+mts)	Dificultad
------	-----------------	-----------------	------------

LD

167

+2363



INFO

Hora:

08:30

Lugar:

Brihuega

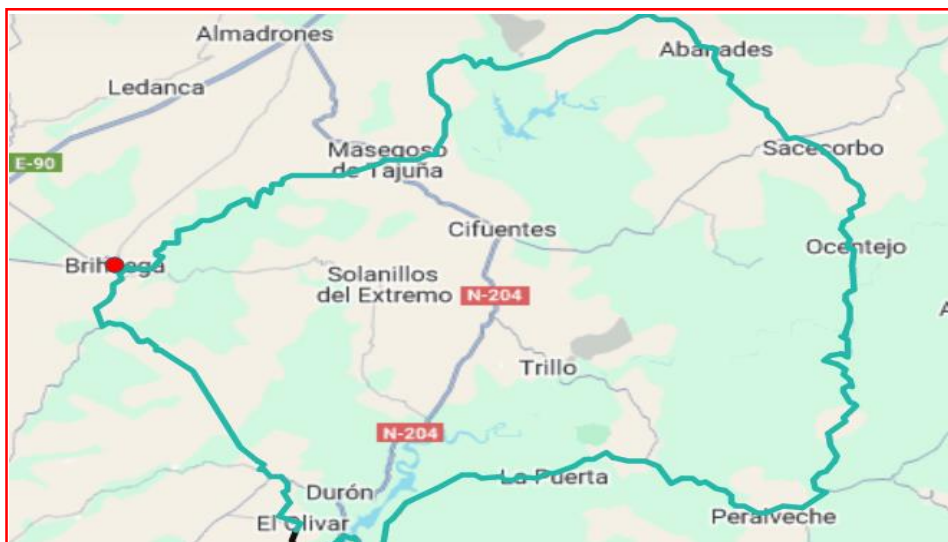
Coche?

no

ITINERARIO

LA RUTA DE LA LAVANDA

Brihuega - Masegoso de Tajuña - Las Inviernas - Renales - Abanades - Sacecorbo - Ocentejo - Arbeteta - Peralveche - La Puerta - Viaducto de Entrepeñas - Allocén - Brihuega

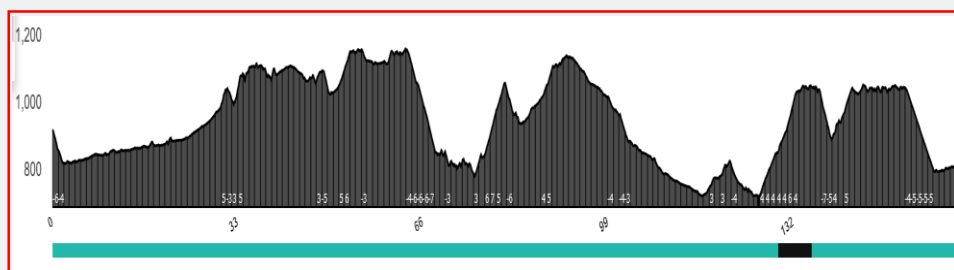


PLANIMETRÍA

Control:

N/A

ALTIMETRÍA



RUTA EN



Pulsa aquí



Libro de Rutas

Sección Carretera

Temporada 2024



Etapa: 1 – 20.04.2024

Ruta Distancia Desnivel Dificultad
(Kms) (+mts)

LD

167

+2363



INFO

Hora:

08:30

Lugar:

Brihuega

ITINERARIO

LA RUTA DE LA LAVANDA

Nº DE VÍA	LOCALIDADES	DIRECCION A	KM PARCIAL	KM TOTAL	ALTITUD
	BRIHUEGA	Masegoso de Tajuña	0	0	876
CM-2011	CIVICA	Masegoso de Tajuña	11,7	11,7	920
CM-2011	MASEGOSO DE TAJUÑA	Las Inviernas	10,3	22,0	897
GU-922	LAS INVIERNAS	El Sotillo/TorreCuadrada	8,3	30,3	982
GU-922/GU-913	RENALES	Abánades	16,0	46,3	1081
GU-928	ABÁNADES	Sacecorbo	4,8	51,1	1039
GU-928/GU-929	SACECORBO	Ocentejo	10,2	61,3	1116
GU-929	OCENTEJO	Arbeteta	9,3	70,6	859
GU-929	ARBETETA	Peralveche	17,4	88,0	994
GU-929/CM- 2015/CM-2115	PERALVECHE	Finca la Solana/Viana de Mondéjar	10,0	98,0	1111
CM-2115/CM-2053	LA PUERTA	Alocén	14,4	112,4	773
CM-2059/N-204	VIADUCTO DE ENTREPEÑAS	Alocén	15,7	128,1	730
GU-999	ALOCÉN	Sacedón	5,1	133,2	957
GU-998/GU-902	BRIHUEGA	El Olivar/Brihuega	34,2	167,4	876



Libro de Rutas

Temporada 2024

2/7

Etapa: 2 – 18.05.2024

Ruta	Distancia (Kms)	Desnivel (+mts)	Dificultad
2	154	+2550	

INFO

Hora:

08:00

Lugar:

Torrelaguna

Coche?

NO

ITINERARIO

LA MURALLA CHINA

Torrelaguna-Uceda-Puebla de Beleña-Tamajón-Campillo de Ranas-Muralla China-Puerto de la Hiruela-Montejo de la Sierra-Prádena-Mangirón-El Berrueco-El Atazar-Torrelaguna

PLANIMETRÍA

Control:

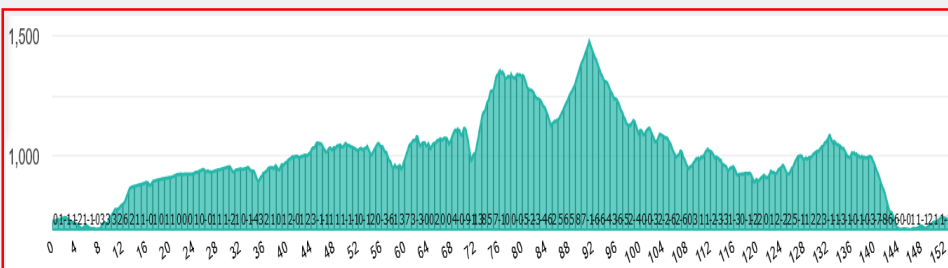
N/A



ALTIMETRÍA

RUTA EN

Pulsa aquí



Libro de Rutas



Temporada 2024

2/7

Etapa: 2 – 18.05.2024

Ruta Distancia Desnivel Dificultad

(Kms) (+mts)

2 **154** **+2550** 

INFO

Hora:

08:00

Lugar:

ITINERARIO

LA MURALLA CHINA

Torrelaguna

N.º DE VÍA	LOCALIDADES	DIRECCION A	KM PARCIAL	KM TOTAL	ALTITUD
	TORRELAGUNA	Torremocha/Patones	0	0	740
M-102	Cruce derecha a Uceda	Uceda/El Cubillo	7,9	7,9	750
CM-1002	EL CUBILLO DE UCEDA	Casa de Uceda/Cogolludo	9,6	17,5	885
CM-1001	PUEBLA DE BELEÑA	Tamajón	18,6	36,1	929
CM-1004	ÁREA TAMAJÓN	Tamajón	15,6	51,7	1033
GU-186	Cruce izquierda a Majaelrayo	Majaelrayo/Campillo de Ranas	1,5	53,2	1033
GU-186	Cruce izquierda a Corralejo	Roblelacasa/Corralejo	13,4	66,6	1072
GU-194	PUENTE DE LA MURALLA CHINA	Corralejo	5,0	71,6	990
GU-194	CORRALEJO	El Cardoso	3,8	75,4	1279
GU-181	Cruce a El Cardoso	Colmenar de la Sierra/El Cardoso	3,0	78,4	1343
GU-181	Cruce a La Hiruela	La Hiruela	6,1	84,5	1182
M-137	PUERTO DE LA HIRUELA	Montejo de la Sierra	7,6	92,1	1478
M-137	MONTEJO DE LA SIERRA	Prádena del Rincón	7,6	99,7	1148
M-137	PRÁDENA DEL RINCÓN	Presade Puentes Viejas/Mangirón	2,3	102,0	1104
M-127/M-135	MANGIRÓN	El Berrueco	10,5	112,5	1012
M-125/M-127	EL BERRUECO	Torrelaguna	10,8	123,3	925
M-131	Cruce a El Atazar	El Atazar	3,0	126,3	952
M-133/M-134	Cruce a Torrelaguna	Torrelaguna	18,1	144,4	702
M-102	TORRELAGUNA		10,1	154,5	740



Libro de Rutas

Temporada 2024

3/7

Etapa: 3 – 22.06.2024

Ruta	Distancia (Kms)	Desnivel (+mts)	Dificultad
3	270	+3766	

INFO

Hora:
07:00

Lugar:

Plaza Ayuntamiento

Coche?
No

ITINERARIO

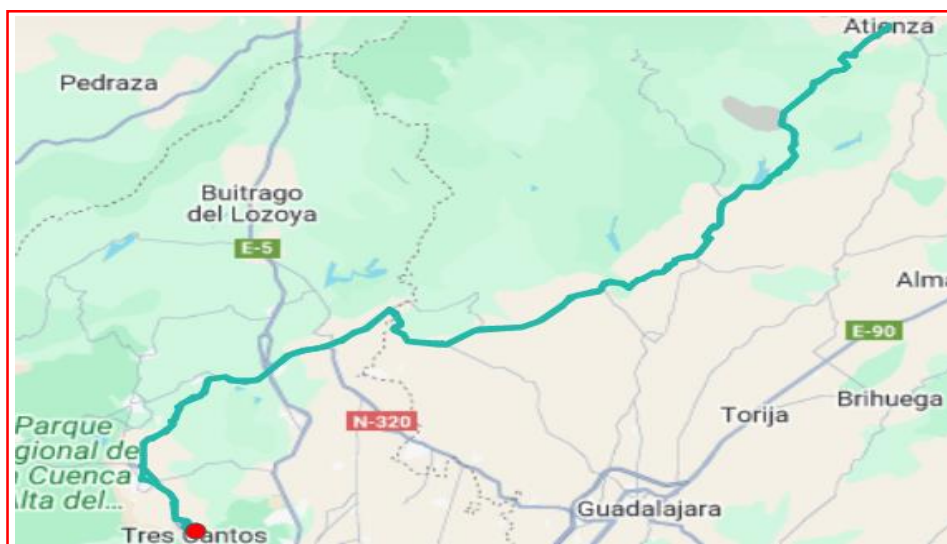
EL CAMINO DEL CID

Tres Cantos-Guadalix-Torrelaguna-Puebla de Beleña-Cogolludo-Atienza-Tres Cantos

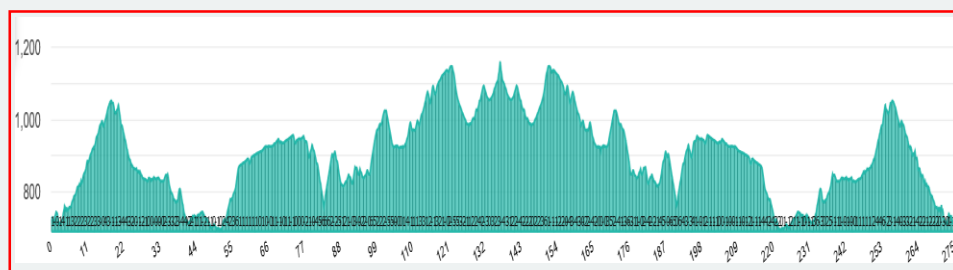
PLANIMETRÍA

Control:

N/A



ALTIMETRÍA



RUTA EN



Pulsa aquí

Libro de Rutas



Temporada 2024

3/7

Etapa: 3 – 22.06.2024

Ruta Distancia Desnivel Dificultad

(Kms) (+mts)

3 **270** **+3766** 

INFO

Hora:
07:00

Lugar:

Tres Cantos Sede

ITINERARIO

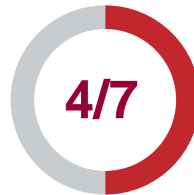
EL CAMINO DEL CID

Nº DE VÍA	LOCALIDADES	DIRECCION A	KM PARCIAL	KM TOTAL	ALTITUD
	SEDE CLUB CICLISTA TRES CANTOS	Colmenar Viejo	0	0	710
Carril bici	COLMENAR VIEJO	Guadalix de la Sierra	11,4	11,4	890
M-625	GUADALIX DE LA SIERRA	Torrelaguna	14,9	26,3	832
M-608/N-320	TORRELAGUNA	Torremocha/Patones	14,8	41,1	740
M-102	Cruce derecha a Uceda	Uceda/El Cubillo	7,9	49,0	750
CM-1002	EL CUBILLO DE UCEDA	Casa de Uceda/Cogolludo	9,6	58,6	885
CM-1001	PUEBLA DE BELEÑA	Cogolludo	18,6	77,2	929
CM-1001	COGOLLUDO	Atienza	15,0	92,2	898
CM-1001	EMBALSE DE ALCORLO	Atienza	11,9	104,1	923
CM-1001	HIENDELAENCINA	Atienza/Soria	11,0	115,1	1080
CM-1001	ATIENZA	Hiendelaencina/Cogolludo	20,1	135,2	1169
CM-1001	HIENDELAENCINA	Cogolludo	20,1	155,3	108
CM-1001	EMBALSE DE ALCORLO	Cogolludo	11,0	166,3	923
CM-1001	COGOLLUDO	Puebla de Beleña	11,9	178,2	898
CM-1001	PUEBLA DE BELEÑA	Casa de Uceda/El Cubillo	15,0	193,2	929
CM-1001	EL CUBILLO DE UCEDA	Uceda	18,6	211,8	885
CM-1002	Cruce izquierda a Torrelaguna	Torrelaguna	9,6	221,4	750
M-102	TORRELAGUNA	Venturada/Guadalix de la Sierra	7,9	229,3	740
N-320	GUADALIX DE LA SIERRA	Colmenar Viejo	14,8	244,1	832
M-625	COLMENAR VIEJO	Tres Cantos	14,9	259,0	890
Carril bici	SEDE CLUB CICLISTA TRES CANTOS		11,4	270,4	710



Libro de Rutas

Temporada 2024



Etapa: 4 – 20.07.2024

Ruta	Distancia (Kms)	Desnivel (+mts)	Dificultad
4	166	+2833	

INFO

Hora:
08:00

Lugar:

Riaza Segovia

Coche?
NO

ITINERARIO

LA RUTA DEL TESORERO (inversa)

Riaza-Ayllón-Villacadima-Galve de Sorbe-Campanario-Valverde de los Arroyos-Tamajón-Campillo de Ranas-La Quesera-Riaza

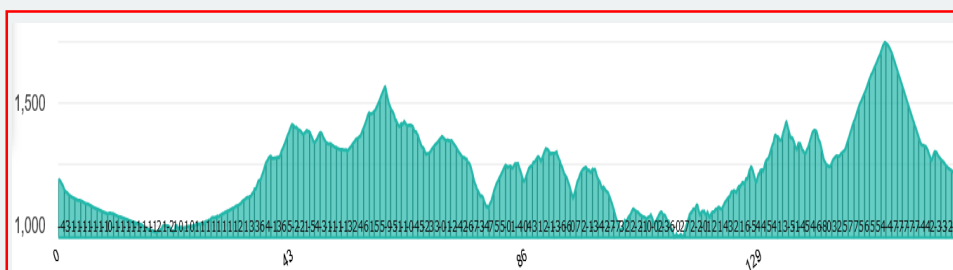
PLANIMETRÍA

Control:

N/A



ALTIMETRÍA



RUTA EN

Pulsa aquí

Libro de Rutas



Temporada 2024

4/7

Etapa: 4 – 20.07.2024

Ruta Distancia Desnivel Dificultad

(Kms) (+mts)

4 **166** **+2833** 

INFO

Hora:
08:00

Lugar:

ITINERARIO

LA RUTA DEL TESORERO (inversa)

Riaza Segovia

Nº DE VÍA	LOCALIDADES	DIRECCION A	KM PARCIAL	KM TOTAL	ALTITUD
	RIAZA	Soria	0	0	1190
N-110	Ayllón	La Pinilla	21,9	21,9	972
SG-145	MOLINOS SIERRA DE LA PELA	Atienza	21,6	43,5	1410
CM-110	Cruce derecha a Villacadima	Villacadima	1,8	45,3	1370
CM-1006	Galve de Sorbe	Cogolludo	10,1	55,4	1384
CM-1006	ALTO DE EL CAMPANARIO	Cogolludo	4,7	60,1	1574
CM-1006	Cruce derecha a Umbralejo/Valverde	Valverde de los Arroyos	14,4	74,5	1261
GU-211	Valverde de los Arroyos	Tamajón	9,9	84,4	1250
GU-211	Cruce derecha a Campillo/Majaelrayo	Majaelrayo	23,4	107,8	1018
GU-186	Campillo de Ranas	Majaelrayo/Riaza	13,8	121,6	1102
GU-178/LOCAL	PUERTO DE LA QUESERA	Riaza	31,3	152,9	1712
SG-112	RIAZA		13,1	166,0	1190



Libro de Rutas

Temporada 2024

5/7

Etapa: 5 – 31.08.2024

Ruta	Distancia (Kms)	Desnivel (+mts)	Dificultad
5	165	+2811	

INFO

Hora:
08:00

Lugar:

Cogolludo

Coche?
NO

ITINERARIO

LA RUTA DEL SECRETARIO

Cogolludo-Hiendelaencina-Alto Rey-El Campanario-Galve de Sorbe-Condemios de Arriba-Campisábalos-Atienza-Cogolludo

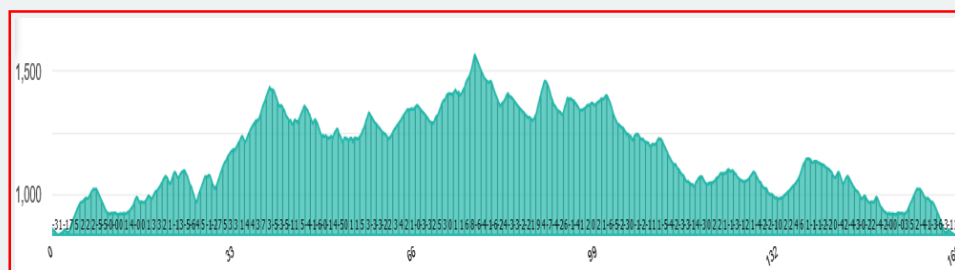
PLANIMETRÍA

Control:

N/A



ALTIMETRÍA



RUTA EN

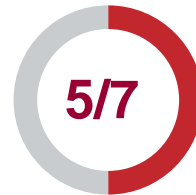
Pulsa aquí



Libro de Rutas

Sección Carretera

Temporada 2024



Etapa: 5 – 31.08.2024

Ruta **5** Distancia (Kms) **165** Desnivel (+mts) **+2811** Dificultad

INFO

Hora: **08:00**

Lugar:

ITINERARIO

LA RUTA DEL SECRETARIO

Cogolludo

Nº DE VÍA	LOCALIDADES	DIRECCION A	KM PARCIAL	KM TOTAL	ALTITUD
	COGOLLUDO	Atienza	0	0	870
CM-1001	Cruce con CM-1006	Atienza	8,0	8,0	980
CM-1001	Presa de Alcorlo	Atienza	4,1	12,1	923
CM-1001	Cruce izquierda a Hiendelaencina	Hiendelaencina/Condemios/Villares	10,7	22,8	1079
GU-147	Bustares	Aldeanueva de Atienza	14,1	36,9	1300
GU-147	ALTO REY	Aldeanueva de Atienza	3,0	39,9	1432
GU-147	Cruce GU-147 con GU-151	Aldeanueva de Atienza	2,0	41,9	1338
GU-151	Aldeanueva de Atienza	El Ordial/Arroyo de las Fraguas	1,1	43,0	1318
GU-151	El Ordial	Arroyo de las Fraguas	5,2	48,2	1220
GU-151	Cruce de GU-151 con CM-1006	Galve de Sorbe	5,9	54,1	1229
CM-1006	ALTO DEL CAMPANARIO	Galve de Sorbe	21,3	75,4	1568
CM-1006	Galve de Sorbe	Condemios de Arriba	4,5	79,9	1368
GU-213	Condemios de Arriba	Campisábalos	6,3	86,2	1314
LOCAL	ALTO DE CONDEMIOS	Campisábalos	2,1	88,3	1465
LOCAL	Campisábalos	Atienza	6,2	94,5	1344
CM-110	Somolinos	Atienza	8,7	103,2	1255
CM-110/CM-110a	Atienza	Hiendelaencina/Cogolludo	19,3	122,5	1111
CM-1001	Hiendelaencina	Cogolludo	19,1	141,6	1079
CM-1001	COGOLLUDO		23,4	165,0	870



Libro de Rutas

Temporada 2024

6/7

Etapa: 6 – 14.09.2024

Ruta	Distancia (Kms)	Desnivel (+mts)	Dificultad
6	174	+2255	

INFO

Hora:
08:00

Lugar:

Pedraza

Coche?
NO

ITINERARIO

SEGOVIA Y LOS PUEBLOS ROJOS

Pedraza-Sepúlveda-Boceguillas-Maderuelo-Ayllón-Santibáñez de Ayllón-Villacorta-Riaza-La Pinilla-Cerezo de Abajo-Pedraza

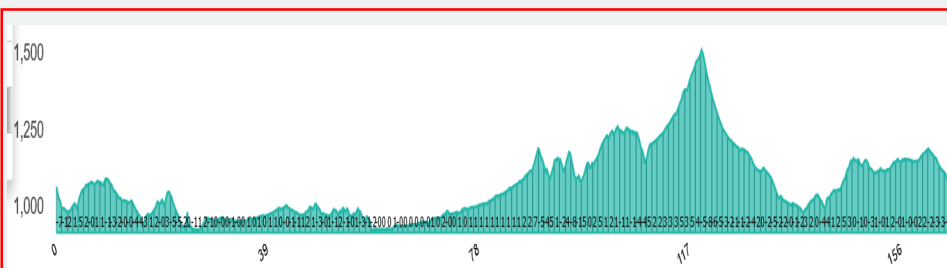
PLANIMETRÍA

Control:

N/A



ALTIMETRÍA



RUTA EN



Pulsa aquí

Libro de Rutas



Temporada 2024

6/7

Etapa: 6 – 14.09.2024

Ruta Distancia Desnivel Dificultad

(Kms) (+mts)

6 **174** **+2255** 

INFO

Hora:
08:00

Lugar:

ITINERARIO

SEGOVIA Y LOS PUEBLOS ROJOS

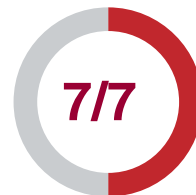
Pedraza

Nº DE VÍA	LOCALIDADES	DIRECCION A	KM PARCIAL	KM TOTAL	ALTITUD
	PEDRAZA	La Velilla	0	0	1068
SG-V-2512	La Velilla	Sepúlveda	2,9	2,9	980
SG-P-2322	Cruce con SG-232	Sepúlveda	21,4	24,3	962
SG-232	Boceguillas	Grajera/Maderuelo	18,8	43,1	957
SG-V-9113	Maderuelo	Ayllón	22,3	65,4	952
SG-945	Ayllón	Estebanvela	16,8	82,2	972
SG-145	Santibáñez de Ayllón	El Negrodo/Riaza	13,8	96,0	1122
SG-V-1111	El Negrodo	Madriguera	3,4	99,4	1119
SG-V-1111	Madriguera	Villacorta	2,9	102,3	1139
SG-V-1111	Villacorta	Riaza	3,0	105,3	1100
SG-V-1111	Riaza	La Pinilla	12,3	117,6	1190
SG-111	Cruce a La Pinilla	La Pinilla	4,5	122,1	1285
SG-111	ESTACIÓN DE ESQUÍ DE LA PINILLA	Cerezo de Arriba	5,7	127,8	1507
SG-115	Cruce SG-115 con N-110	Cerezo de Arriba	8,3	136,1	1181
N-110	Cerezo de Abajo	Cantalejo/Cuéllar	5,9	142,0	1046
SG-205	Cruce con SG-P-2322	Pedraza-Segovia	16,3	158,3	1036
SG-P-2322	La Velilla	Pedraza	13,1	171,4	980
SG-V-2512	PEDRAZA		2,7	174,1	1068



Libro de Rutas

Temporada 2024



Etapa: 7 – 21- 12 - 2024

Ruta	Distancia (Kms)	Desnivel (+mts)	Dificultad
7	N/A	N/A	

INFO

Hora:
8:30

Lugar:

Algete

Coche?

ITINERARIO

RUTA DE SOL A SOL del CC. PUEBLO NUEVO

PLANIMETRÍA

Control:

N/A

PENDIENTE DE DETERMINAR POR EL CLUB ORGANIZADOR:

CLUB CICLISTA PUEBLO NUEVO

ALTIMETRÍA

PENDIENTE DE DETERMINAR POR EL CLUB ORGANIZADOR:

CLUB CICLISTA PUEBLO NUEVO

RUTA EN



PATROCINADORES

PATROCINADORES PRINCIPALES



AYUNTAMIENTO
TRES CANTOS

PATROCINADORES



Casa Emeterio
Restaurante

Desde 1990



PROVEEDOR EQUIPACIÓN





CLUB CICLISTA TRES CANTOS

1988 - 2024