



CLUB CICLISTA
TRES CANTOS

Libro de rutas Temporada 2025 Carretera



PATROCINADORES

PATROCINADORES PRINCIPALES



**AYUNTAMIENTO
TRES CANTOS**

PATROCINADORES



Casa Emeterio
Restaurante

Desde 1990



PROVEEDOR EQUIPACIÓN



ÍNDICE DE RUTAS

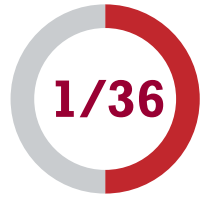
AÑO 2024	FECHA	RECORRIDOS
RUTA 1	<u>23-feb</u>	LARGA MEDIA CORTA
RUTA 2	<u>2-mar</u>	LARGA MEDIA CORTA
RUTA 3	<u>9-mar</u>	LARGA MEDIA CORTA
RUTA 4	<u>16-mar</u>	LARGA MEDIA CORTA
RUTA 5	<u>23-mar</u>	LARGA MEDIA CORTA
RUTA 6	<u>30-mar</u>	LARGA MEDIA CORTA
RUTA 7	<u>6-abr</u>	LARGA MEDIA CORTA
RUTA 8	<u>13-abr</u>	LARGA MEDIA CORTA
RUTA 9	<u>20-abr</u>	LARGA MEDIA CORTA
RUTA 10	<u>27-abr</u>	LARGA MEDIA CORTA
RUTA 11	<u>4-may</u>	LARGA MEDIA CORTA
RUTA 12	<u>11-may</u>	LARGA MEDIA CORTA
RUTA 13	<u>18-may</u>	LARGA MEDIA CORTA
RUTA 14	<u>25-may</u>	LARGA MEDIA CORTA
RUTA 15	<u>1-jun</u>	RUTA A SEGOVIA. RUTAS ALTERNATIVAS
RUTA 16	<u>8-jun</u>	EXCURSIÓN DE VERANO. RUTAS ALTERNATIVAS
RUTA 17	<u>15-jun</u>	CRONO CHULETADA - RUTA COMÚN (L+M+C)
RUTA 18	<u>22-jun</u>	LARGA MEDIA CORTA
RUTA 19	<u>29-jun</u>	LARGA MEDIA CORTA
RUTA 20	<u>6-jul</u>	LARGA MEDIA CORTA
RUTA 21	<u>13-jul</u>	LARGA MEDIA CORTA
RUTA 22	<u>20-jul</u>	LARGA MEDIA CORTA
RUTA 23	<u>27-jul</u>	LARGA MEDIA CORTA
RUTA 24	<u>3-ago</u>	LARGA MEDIA CORTA
RUTA 25	<u>10-ago</u>	LARGA MEDIA CORTA
RUTA 26	<u>17-ago</u>	LARGA MEDIA CORTA
RUTA 27	<u>24-ago</u>	LARGA MEDIA CORTA
RUTA 28	<u>31-ago</u>	LARGA MEDIA CORTA
RUTA 29	<u>07-sep</u>	LARGA MEDIA CORTA
RUTA 30	<u>14-sep</u>	LARGA MEDIA CORTA
RUTA 31	<u>21-sep</u>	LARGA MEDIA CORTA
RUTA 32	<u>28-sep</u>	LARGA MEDIA CORTA
RUTA 33	<u>5-oct</u>	LARGA MEDIA CORTA
RUTA 34	<u>12-oct</u>	LARGA MEDIA CORTA
RUTA 35	<u>19-oct</u>	LARGA MEDIA CORTA
RUTA 36	<u>25-oct</u>	HUEVOS - RUTA COMÚN (L+M+C)



Libro de Rutas

Sección Carretera

Temporada 2025



Etapa: 1 – 23.02.2025

Ruta Distancia (Kms) Desnivel (+mts) Dificultad

L **95** **+986**

INFO

Hora:

09.00

Lugar:

Plaza Ayuntamiento

Coche?

No

ITINERARIO

Tres Cantos, Soto, Manzanares, Boalo, Mataelpino, Alto las Cabras, Becerril, Presa, Arcipreste, Manzanares, Soto, Tres Cantos.

PLANIMETRÍA

Control:

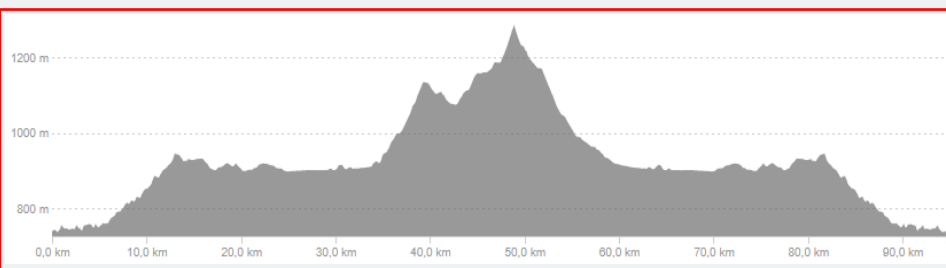
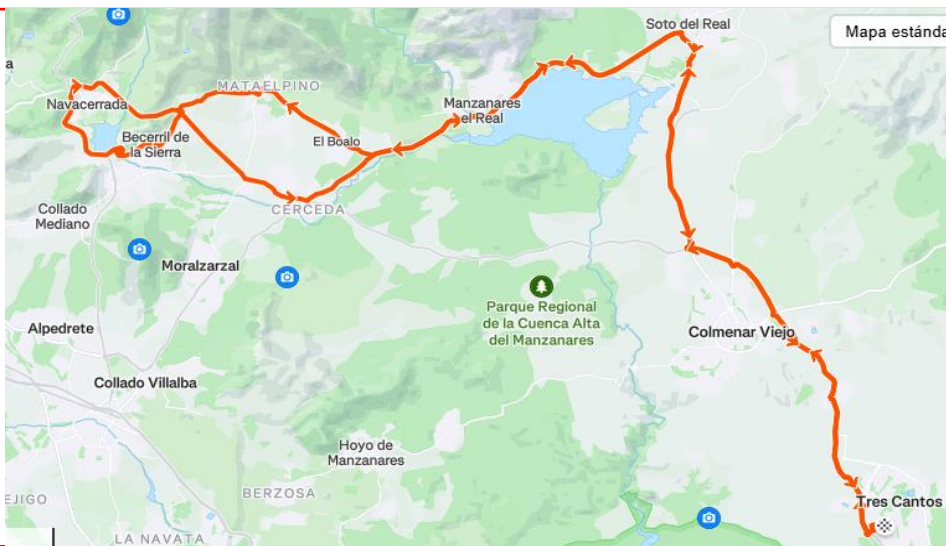
Presa Navacerrada

ALTIMETRÍA

ruta en



[Pulsa aquí](#)





Libro de Rutas

Sección Carretera

Temporada 2025

1/36

Etapa: 1 – 23.02.2025

Ruta	Distancia (Kms)	Desnivel (+mts)	Dificultad
------	-----------------	-----------------	------------

M

90

+857



INFO

Hora:

09.00

Lugar:

Plaza Ayuntamiento

Coche?

No

ITINERARIO

Tres Cantos, Soto, Manzanares, Boalo, Mataelpino, Alto las Cabras, Becerril, Presa, Manzanares, Soto, Tres Cantos.

PLANIMETRÍA

Control:

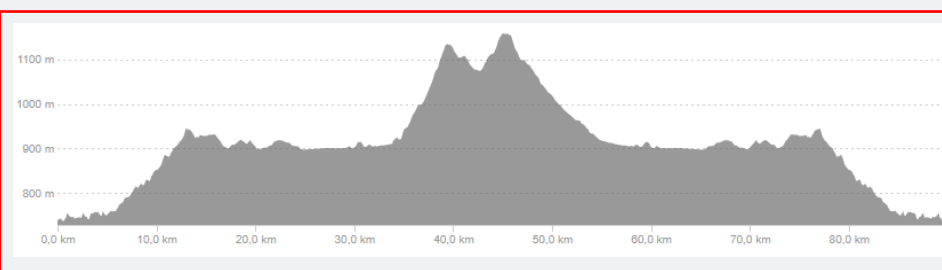
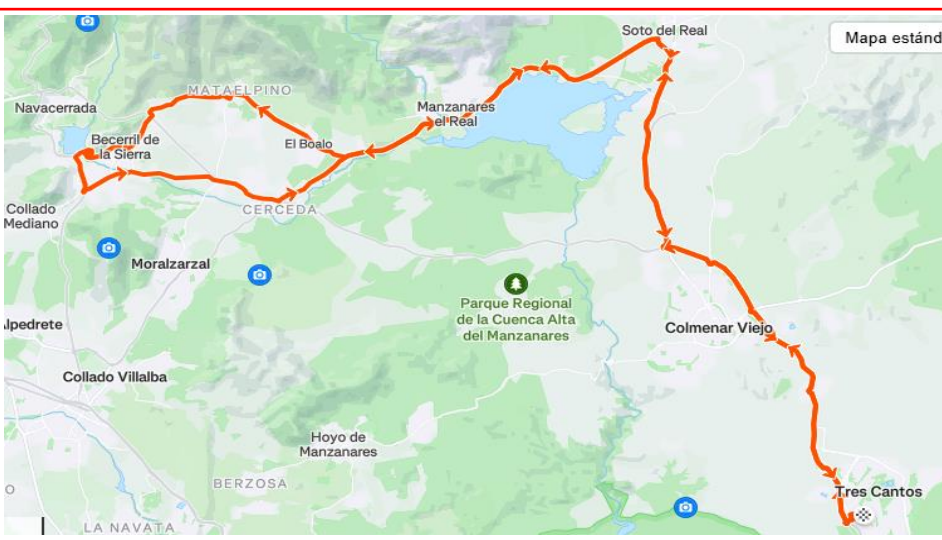
Presa Navacerrada

ALTIMETRÍA

ruta en



[Pulsa aquí](#)





Libro de Rutas

Temporada 2025

1/36

Etapa: 1 – 23.02.2025

Ruta	Distancia (Kms)	Desnivel (+mts)	Dificultad
------	-----------------	-----------------	------------

C

61

+525



INFO

Hora:

09.00

Lugar:

Plaza Ayuntamiento

Coche?

No

ITINERARIO

3C-Soto-Manzanares (Control)-Soto-3C

PLANIMETRÍA

Control:

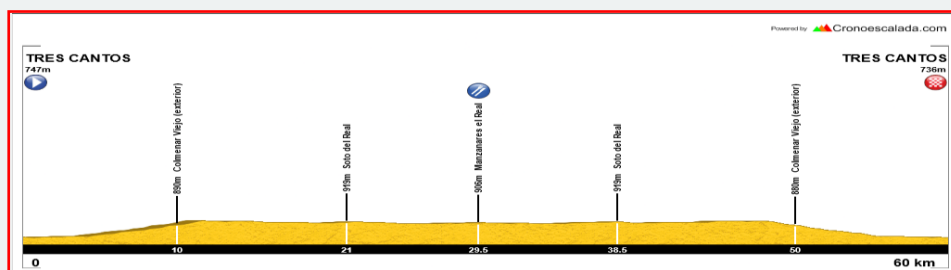
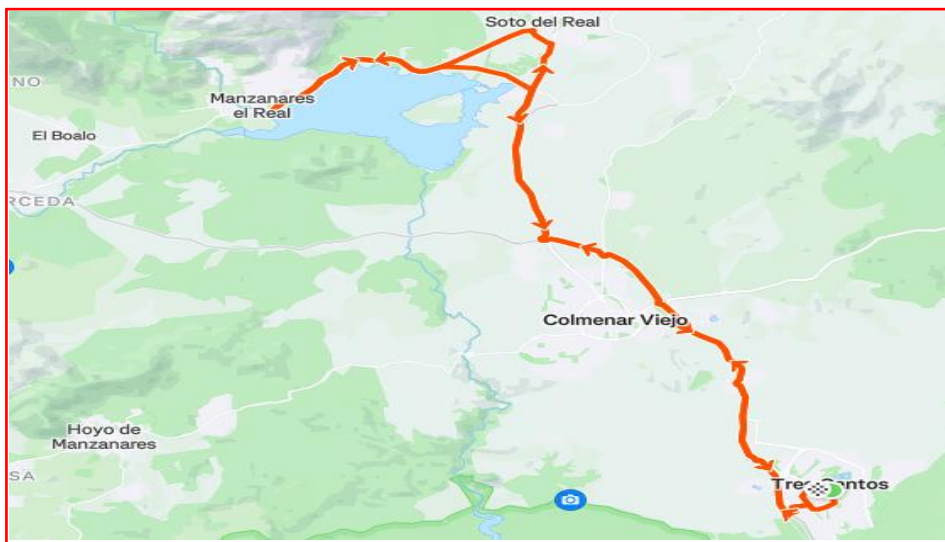
Manzanares

ALTIMETRÍA

RUTA EN



[Pulsa aquí](#)





Libro de Rutas

Temporada 2025

2/36

Etapa: 2 – 02.03.2025

Ruta	Distancia (Kms)	Desnivel (+mts)	Dificultad
------	-----------------	-----------------	------------

L	101	+1174	
----------	------------	--------------	--

INFO

Hora:

09.00

Lugar:

Plaza Ayuntamiento

Coche?

No

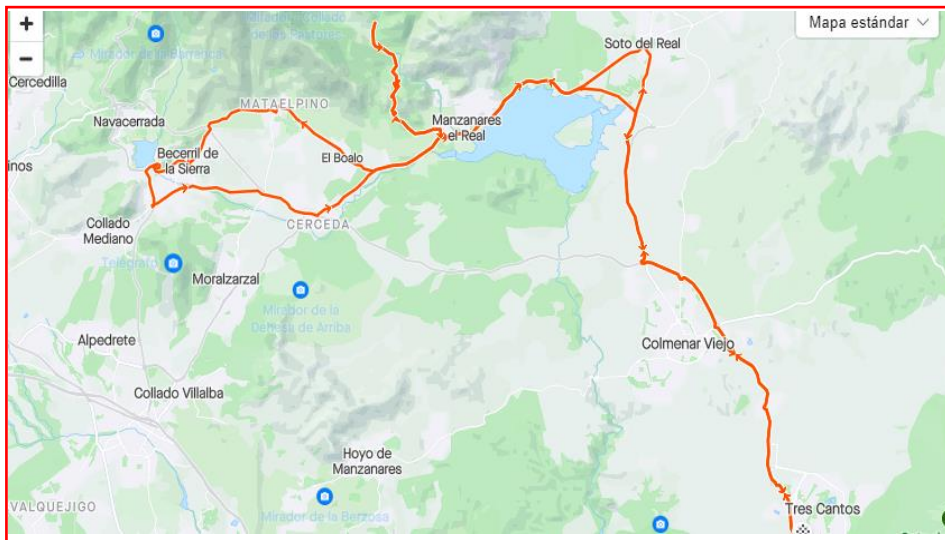
ITINERARIO

Tres Cantos - Colmenar - Soto - Manzanares - La Pedriza – El Boalo – Las Cabras - Becerril - Presa - Cerceda – Manzanares - Las Carretas - Colmenar - Tres Cantos

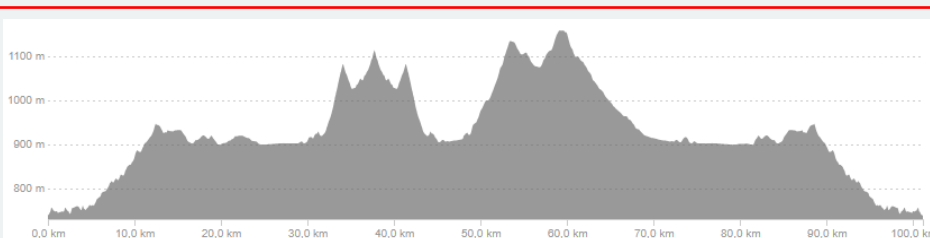
PLANIMETRÍA

Control:

Cerceda



ALTIMETRÍA



RUTA EN



[Pulsa aquí](#)



Libro de Rutas

Temporada 2025

2/36

Etapa: 2 – 02.03.2025

Ruta	Distancia (Kms)	Desnivel (+mts)	Dificultad
------	-----------------	-----------------	------------

M

87

+939



INFO

Hora:

09.00

Lugar:

Plaza Ayuntamiento

Coche?

No

ITINERARIO

3C-Soto-Manzanares-La Pedriza-Cerceda-Moralzarzal-La Ponderosa-Colmenar-3C

PLANIMETRÍA

Control:

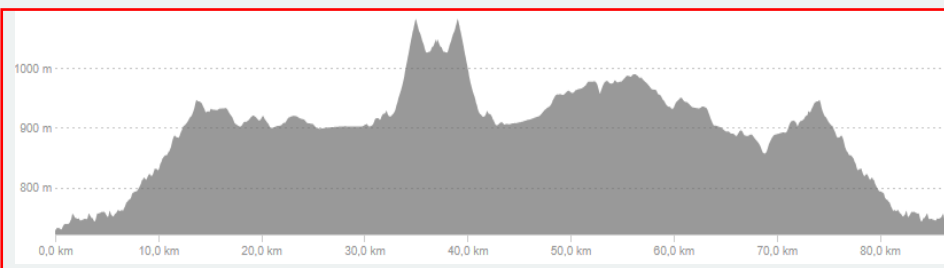
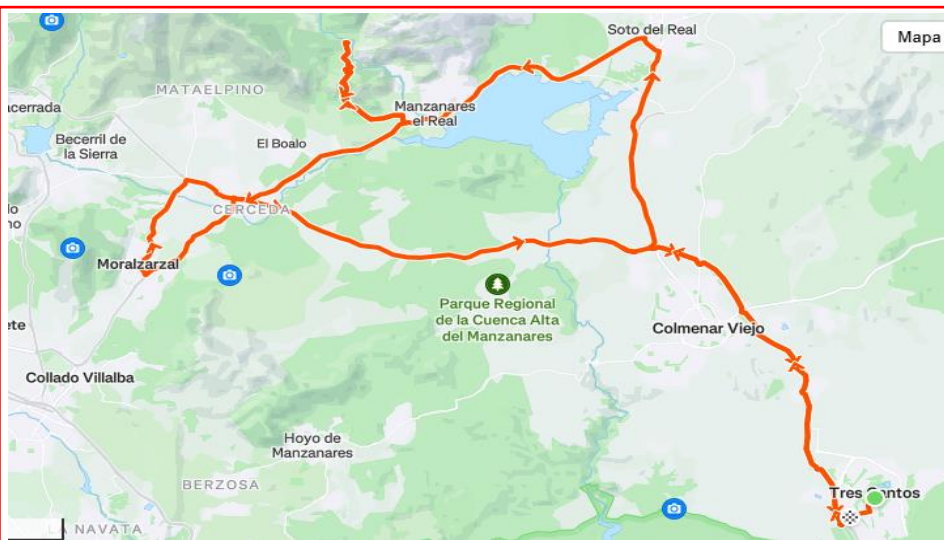
Cerceda

ALTIMETRÍA

RUTA EN



[Pulsa aquí](#)

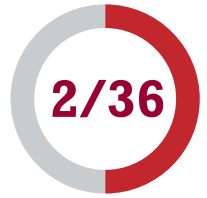




Libro de Rutas

Sección Carretera

Temporada 2025



Etapa: 2 – 02.03.2025

Ruta	Distancia (Kms)	Desnivel (+mts)	Dificultad
C	77	+876	

INFO

Hora:

09.00

Lugar:

Plaza Ayuntamiento

Coche?

No

ITINERARIO

3C-Soto-Manzanares-La Pedriza-Cerceda (Control)-Colmenar-3C

PLANIMETRÍA

Control:

Cerceda



ALTIMETRÍA

ruta en



[Pulsa aquí](#)





Libro de Rutas

Sección Carretera

Temporada 2025



Etapa: 3 – 09.03.2025

Ruta Distancia (Kms) Desnivel (+mts) Dificultad

L **90** **+1377**

INFO

Hora:

09.00

Lugar:

Plaza Ayuntamiento

Coche?

No

ITINERARIO

Tres Cantos-Cerro San Pedro-Guadalix de Sierra-Navalafuente-Canteras-Bustarviejo-Pinarejos-Rancajales-Tres Cantos

PLANIMETRÍA

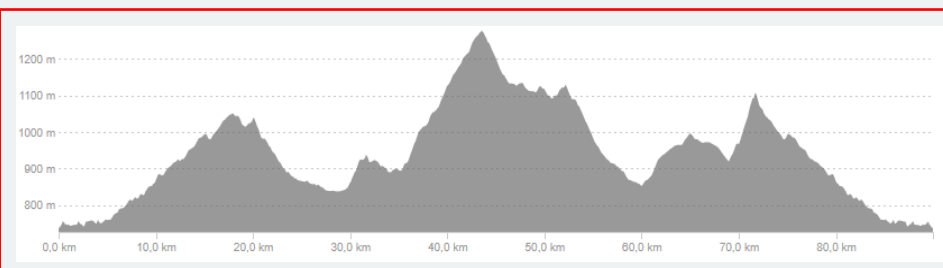
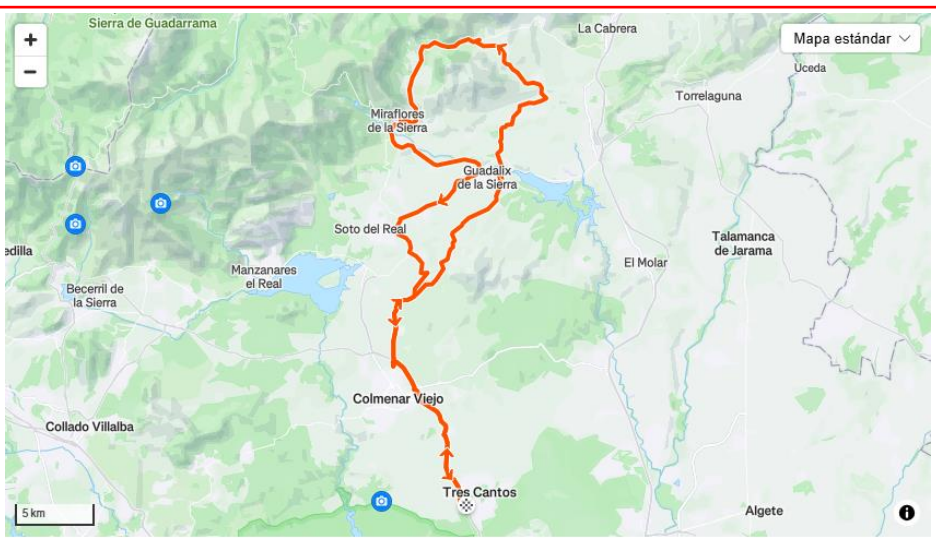
Control:

Bustarviejo

ALTIMETRÍA

RUTA EN

[Pulsa aquí](#)

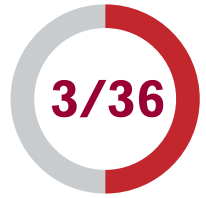




Libro de Rutas

Sección Carretera

Temporada 2025



Etapa: 3 – 09.03.2025

Ruta Distancia Desnivel Dificultad
(Kms) (+mts)

M

89

+1255



INFO

Hora:

09.00

Lugar:

Plaza Ayuntamiento

Coche?

No

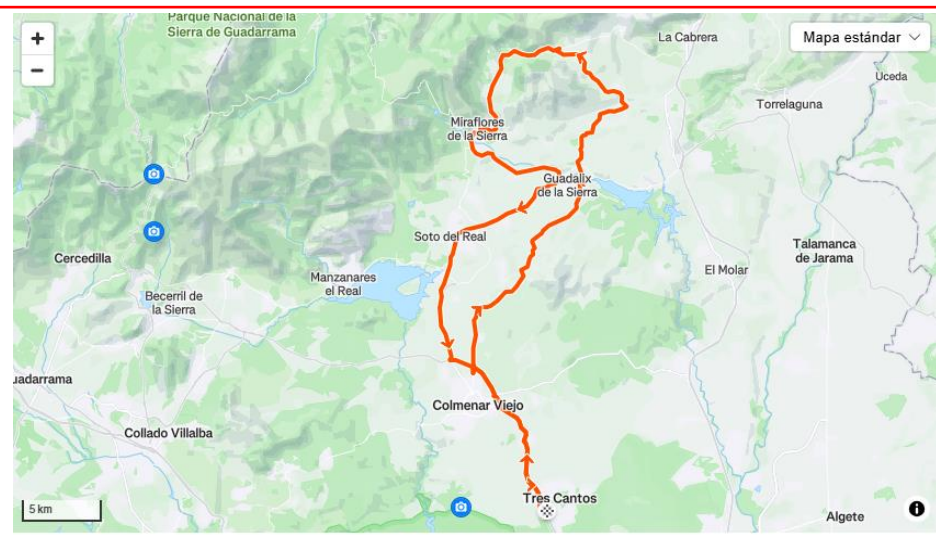
ITINERARIO

Tres Cantos-Cerro-Guadalix-Navalafuente-Canteras-Bustarviejo-Miraflores-Guadalix-Pinarejos-Soto-Tres Cantos

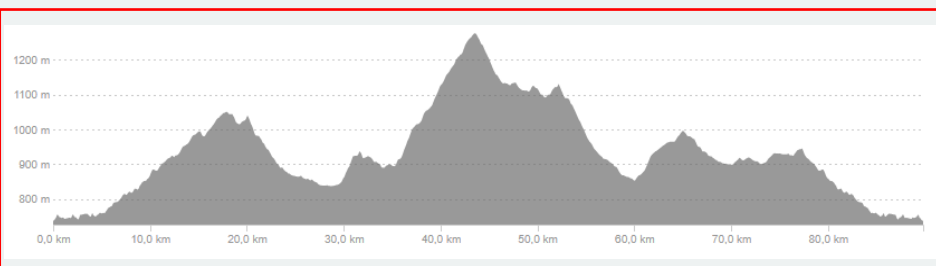
PLANIMETRÍA

Control:

Bustarviejo



ALTIMETRÍA



ruta en



[Pulsa aquí](#)



Libro de Rutas

Sección Carretera

Temporada 2025

3/36

Etapa: 3 – 09.03.2025

Ruta Distancia
(Kms) Desnivel
(+mts) Dificultad

C **71** **+865**



INFO

Hora:

09.00

Lugar:

Plaza Ayuntamiento

Coche?

No

ITINERARIO

**3C-Colmenar- Guadalix-Navalafuente
(Control)-Soto-3C**

PLANIMETRÍA


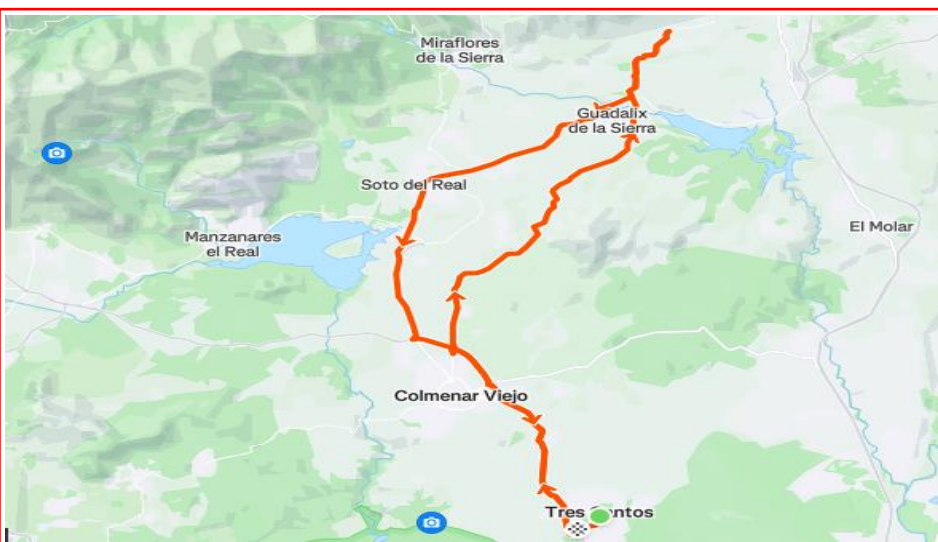
Control:

Navalafuente

ALTIMETRÍA

ruta en 

[Pulsa aquí](#)





Libro de Rutas

Temporada 2025

4/36

Etapa: 4 – 16.03.2025

Ruta	Distancia (Kms)	Desnivel (+mts)	Dificultad
------	-----------------	-----------------	------------

L

102

+910



INFO

Hora:

09.00

Lugar:

Plaza Ayuntamiento

Coche?

No

ITINERARIO

Bucle Cerceda, Mataelpino, Alto las Cabras, Presa Navacerrada, Vuelta Tres Cantos

PLANIMETRÍA

Control:

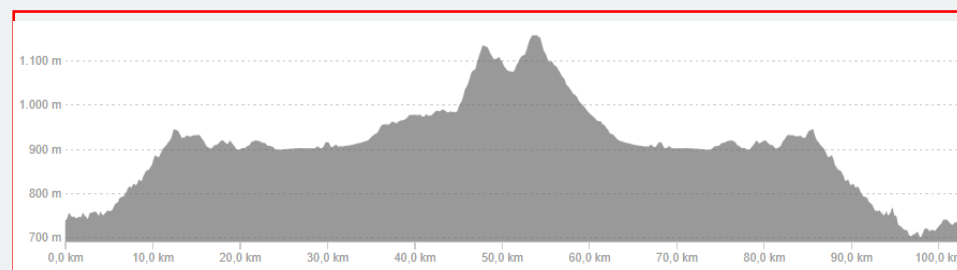
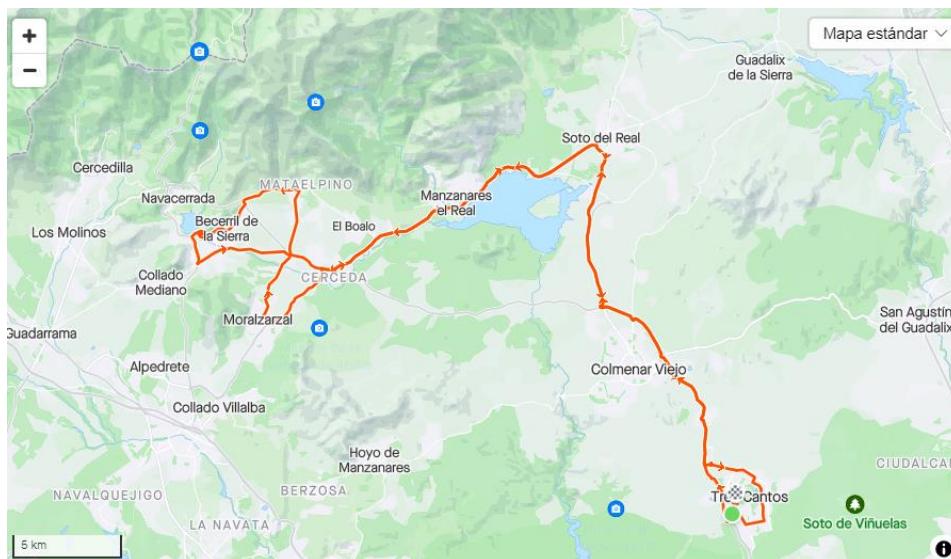
Alto Las Cabras

ALTIMETRÍA

ruta en



[Pulsa aquí](#)





Libro de Rutas

Temporada 2025

4/36

Etapa: 4 – 16.03.2025

Ruta Distancia
(Kms) Desnivel
(+mts) Dificultad

M

89

+779



INFO

Hora:

09.00

Lugar:

Plaza Ayuntamiento

Coche?

No

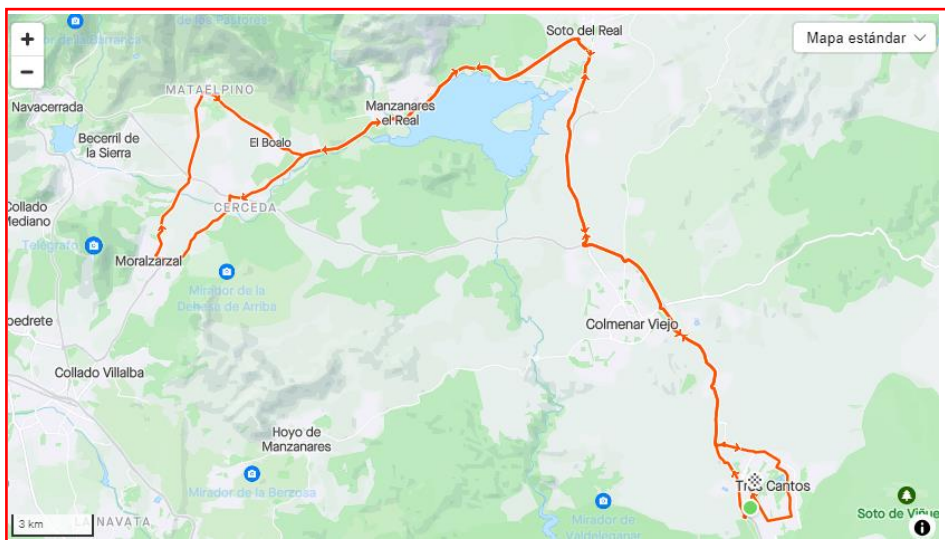
ITINERARIO

Bucle Cerceda, Mataelpino, Vuelta Tres Cantos

PLANIMETRÍA

Control:

Alto Mataelpino

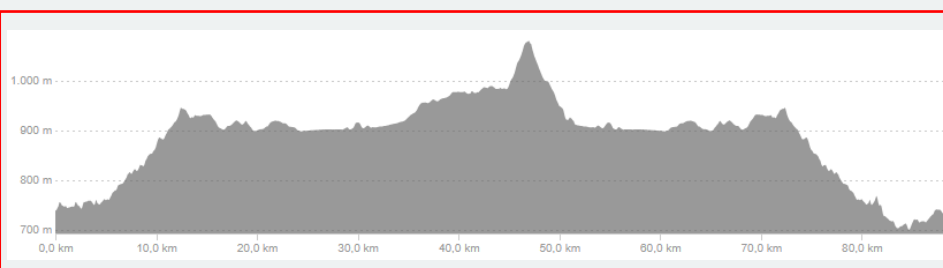


ALTIMETRÍA

ruta en



[Pulsa aquí](#)





Libro de Rutas

Sección Carretera

Temporada 2025

4/36

Etapa: 4 – 16.03.2025

Ruta Distancia (Kms) Desnivel (+mts) Dificultad

C

83

+692



INFO

Hora:

09.00

Lugar:

Plaza Ayuntamiento

Coche?

No

ITINERARIO

3C-Soto-Manzanares-Boalo-Ponderosa-Cerceda (Control)-Manzanares-3C

PLANIMETRÍA

Control:

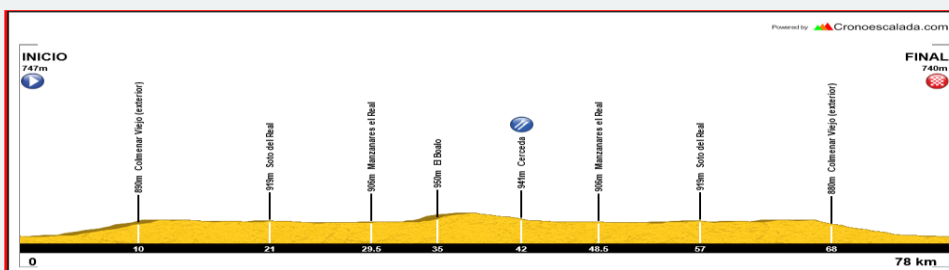
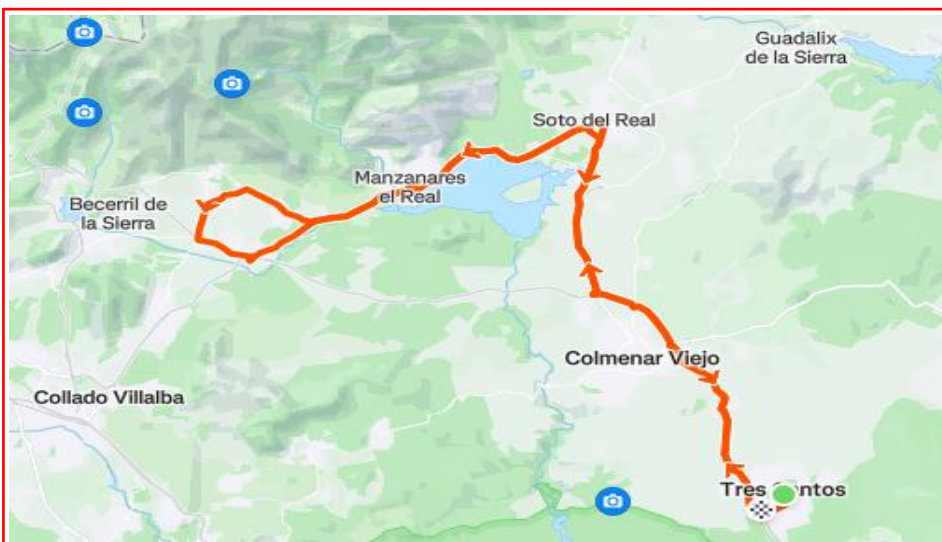
Cerceda

ALTIMETRÍA

ruta en



[Pulsa aquí](#)





Libro de Rutas

Sección Carretera

Temporada 2025

5/36

Etapa: 5 – 23.03.2025

Ruta	Distancia (Kms)	Desnivel (+mts)	Dificultad
------	-----------------	-----------------	------------

L	109	+1609	
----------	------------	--------------	--

INFO

Hora:

09.00

Lugar:

Plaza Ayuntamiento

Coche?

No

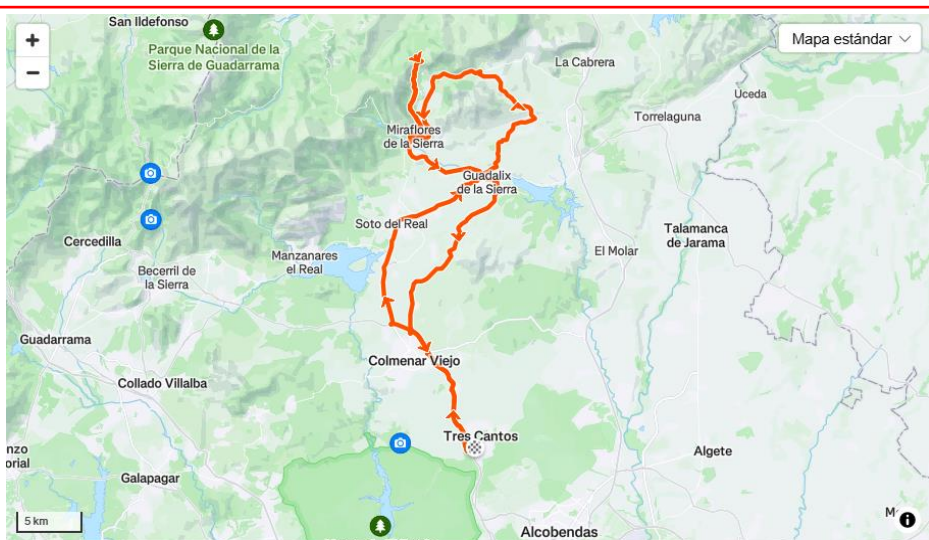
ITINERARIO

Tres Cantos, Soto, Guadalix, Navalafuente, Las Canteras, Bustarviejo, Miraflores, Alto de Canencia, Guadalix, Cerro y Tres Cantos.

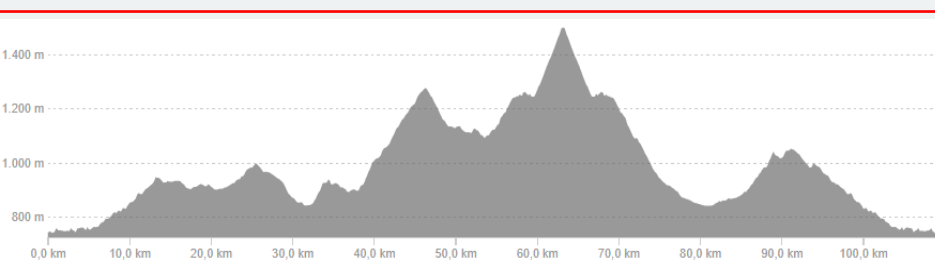
PLANIMETRÍA

Control:

Bustarviejo



ALTIMETRÍA



ruta en

[Pulsa aquí](#)



Libro de Rutas

Sección Carretera

Temporada 2025

5/36

Etapa: 5 – 23.03.2025

Ruta	Distancia (Kms)	Desnivel (+mts)	Dificultad
------	-----------------	-----------------	------------

M

94

+1284



INFO

Hora:

09.00

Lugar:

Plaza Ayuntamiento

Coche?

No

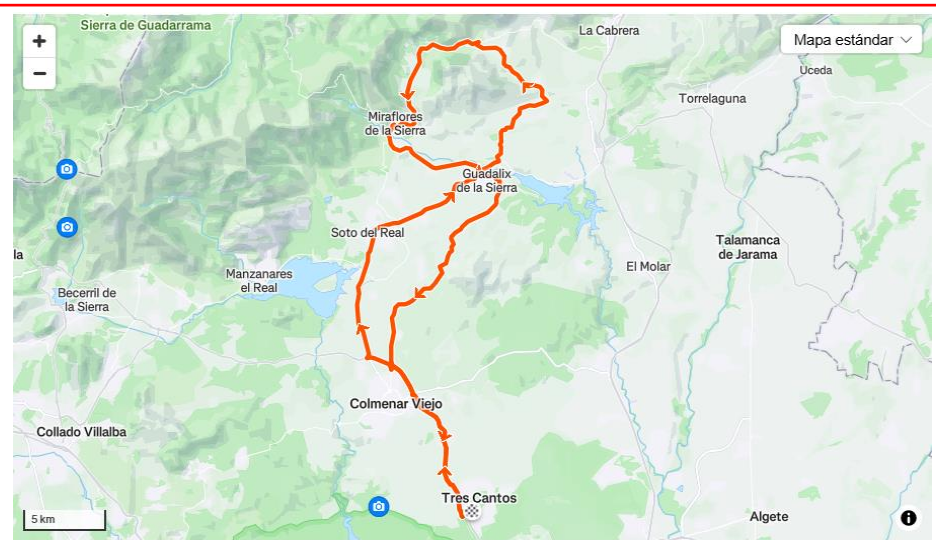
ITINERARIO

Tres Cantos, Soto, Guadalix, Navalafuente, Las Canteras, Bustarviejo, Miraflores, Guadalix, Cerro y Tres Cantos.

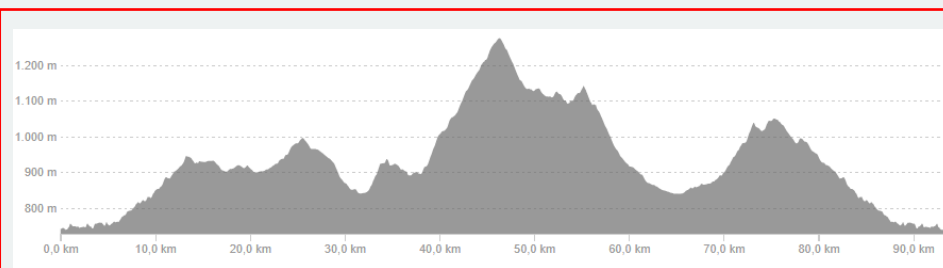
PLANIMETRÍA

Control:

Bustarviejo



ALTIMETRÍA



ruta en



[Pulsa aquí](#)



Libro de Rutas

Sección Carretera

Temporada 2025

5/36

Etapa: 5 – 23.03.2025

Ruta	Distancia (Kms)	Desnivel (+mts)	Dificultad
------	-----------------	-----------------	------------

C	79	+905	
----------	-----------	-------------	--

INFO

Hora:

09.00

Lugar:

Plaza Ayuntamiento

Coche?

No

ITINERARIO

3C-Cerro-Guadalix-Karting-Guadalix (Control)-Cerro-3C

PLANIMETRÍA

Control:

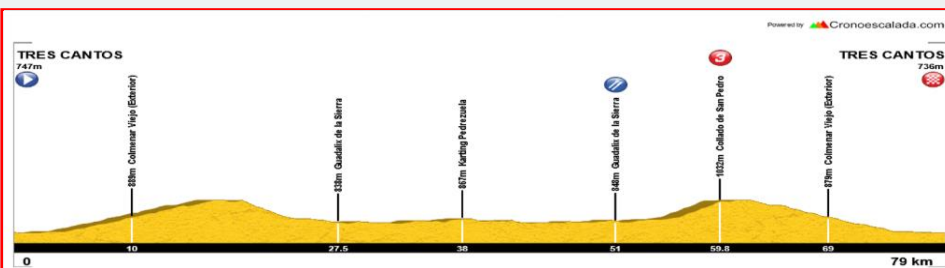
Guadalix



ALTIMETRÍA

RUTA EN

[Pulsa aquí](#)





Libro de Rutas

Temporada 2025

Etapa: 6 – 30.03.2025

6/36

Ruta	Distancia (Kms)	Desnivel (+mts)	Dificultad
------	-----------------	-----------------	------------

L	107	+1432	
----------	------------	--------------	--



¡ATENCIÓN!
¡CAMBIO DE HORA!

INFO

Hora:

09.00

Lugar:

Plaza Ayuntamiento

Coche?

No

ITINERARIO

3C-Cerro-Guadalix-Cr Pedrezuela-El Vellón-Torrelaguna-Redueña-Navalafuente-Miraflores-Soto-3C

PLANIMETRÍA

Control:

El Vellón



ALTIMETRÍA



RUTA EN



[Pulsa aquí](#)



Libro de Rutas

Temporada 2025

Etapa: 6 – 30.03.2025

6/36

¡ATENCIÓN!
¡CAMBIO DE HORA!

INFO

Hora:

09.00

Lugar:

Plaza Ayuntamiento

Coche?

No

Ruta	Distancia (Kms)	Desnivel (+mts)	Dificultad
------	-----------------	-----------------	------------

M	99	+1128	
----------	-----------	--------------	--

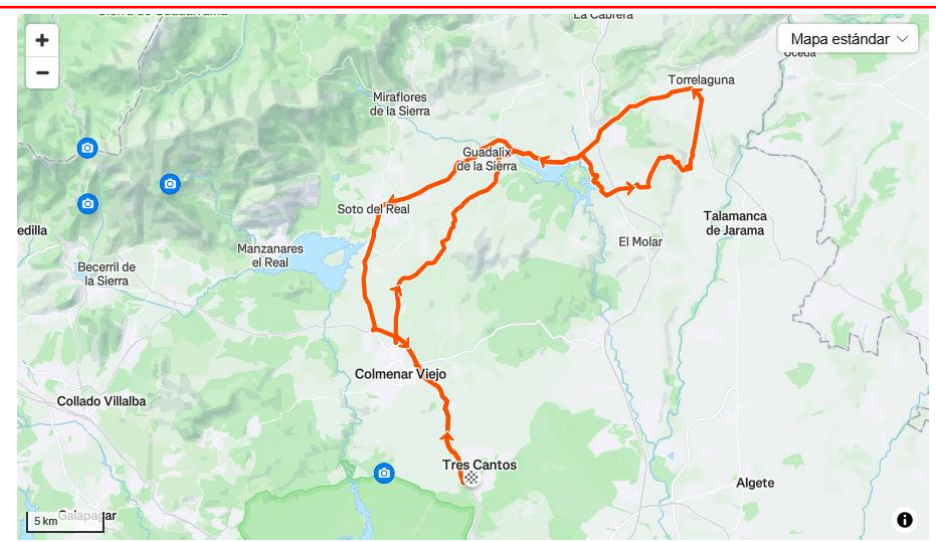
ITINERARIO

3C-Cerro-Guadalix-Cr Pedrezuela-El Vellón-Torrelaguna-Cruce N-1-Pinarejos-Soto-3C

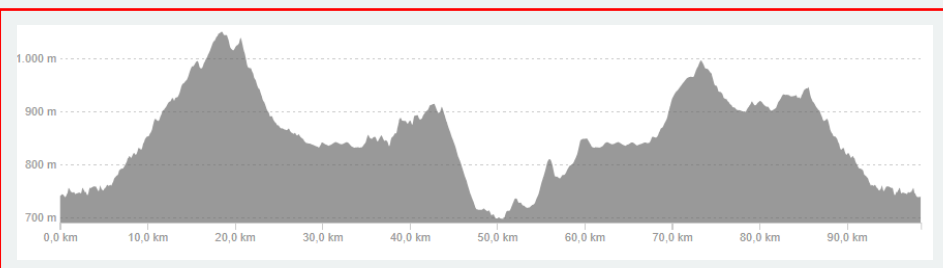
PLANIMETRÍA

Control:

El Vellón



ALTIMETRÍA



RUTA EN



[Pulsa aquí](#)



Libro de Rutas

Temporada 2025

Etapa: 6 – 30.03.2025

6/36

¡ATENCIÓN!
¡CAMBIO DE HORA!

INFO

Hora:

09.00

Lugar:

Plaza Ayuntamiento

Coche?

No

Ruta

Distancia
(Kms)

Desnivel
(+mts)

Dificultad

C

76

+799



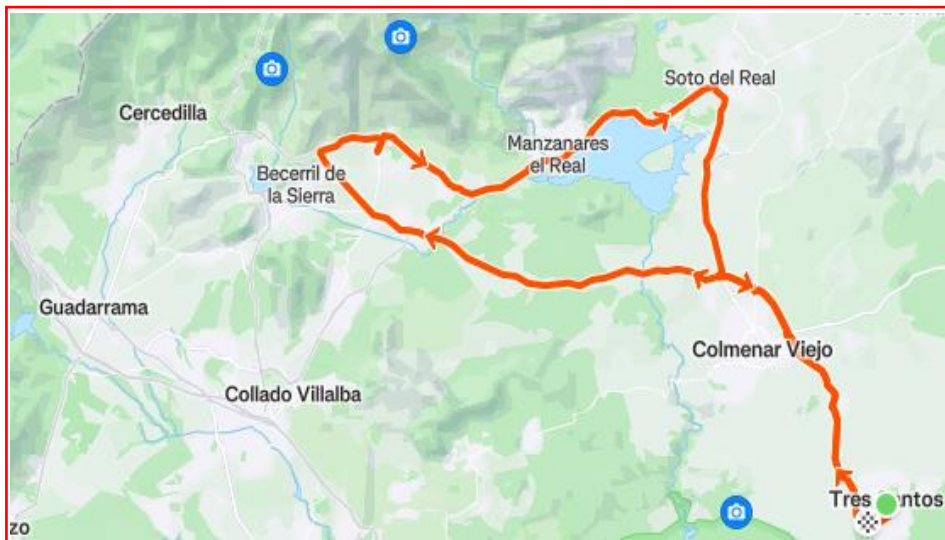
ITINERARIO

3C-Cerceda-M607-Mataelpino(Control)-El Boalo-Manzanares-3C

PLANIMETRÍA

Control:

Mataelpino

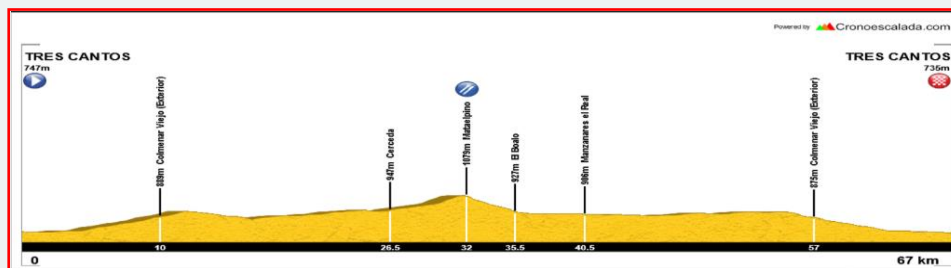


ALTIMETRÍA

ruta en



[Pulsa aquí](#)

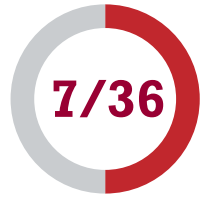




Libro de Rutas

Sección Carretera

Temporada 2025



Etapa: 7 – 06.04.2025

Ruta	Distancia (Kms)	Desnivel (+mts)	Dificultad
------	-----------------	-----------------	------------

L	104	+1665	
----------	------------	--------------	--

INFO

Hora:

09.00

Lugar:

Plaza Ayuntamiento

Coche?

No

ITINERARIO

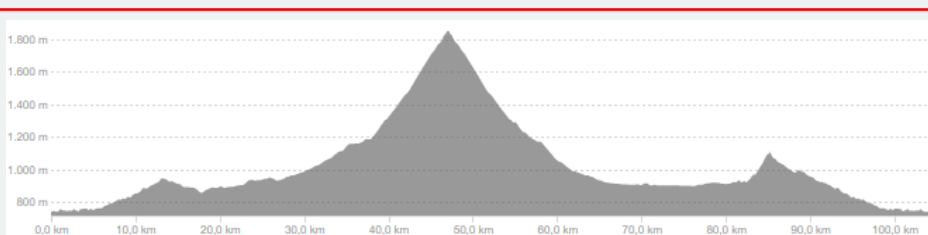
Tres Cantos, Cerceda, Becerril, Presa, subida al Arcipreste, Alto de Navacerrada, Manzanares, Soto, Rancajales, Tres Cantos.

PLANIMETRÍA

Control:

Presa Navacerrada

ALTIMETRÍA



RUTA EN



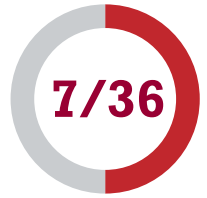
[Pulsa aquí](#)



Libro de Rutas

Sección Carretera

Temporada 2025



Etapa: 7 – 06.04.2025

Ruta	Distancia (Kms)	Desnivel (+mts)	Dificultad
------	-----------------	-----------------	------------

M

82.5

+1.114



INFO

Hora:

09.00

Lugar:

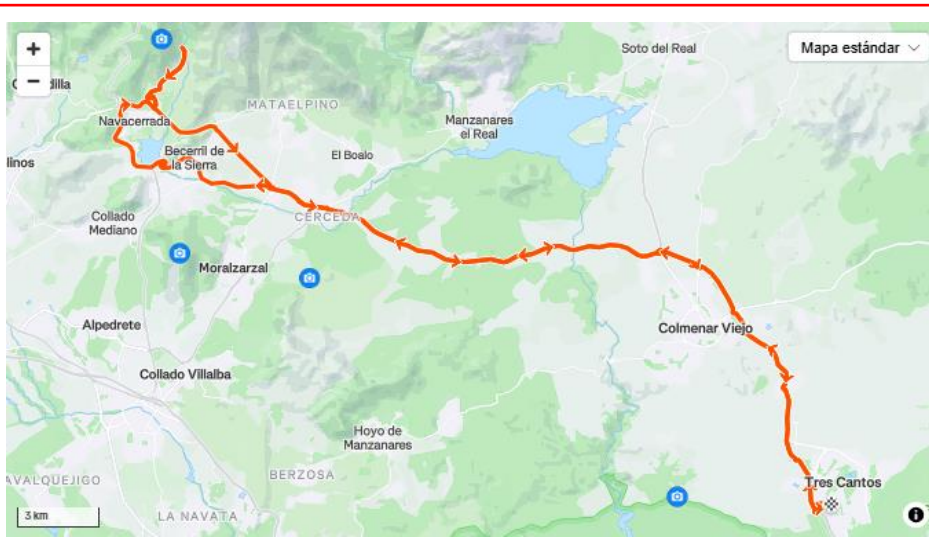
Plaza Ayuntamiento

Coche?

No

ITINERARIO

Tres Cantos, Cerceda, Becerril, Presa (CONTROL), subida al Arcipreste, Rotonda de la Piedra, Hotel La Barranca, Cerceda, Tres Cantos.

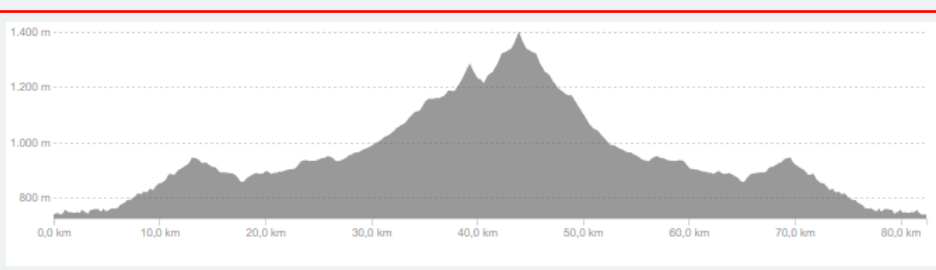


PLANIMETRÍA

Control:

Presa Navacerrada

ALTIMETRÍA



ruta en



[Pulsa aquí](#)



Libro de Rutas

Temporada 2025

7/36

Etapa: 7 – 06.04.2025

Ruta	Distancia (Kms)	Desnivel (+mts)	Dificultad
------	-----------------	-----------------	------------

C

74

+1.049



INFO

Hora:

09.00

Lugar:

Plaza Ayuntamiento

Coche?

No

ITINERARIO

3C-Colmenar-San Agustín-Atalaya-Pedrezuela(Control)-Guadalix-Cerro-3C

PLANIMETRÍA

Control:

Pedrezuela



ALTIMETRÍA

RUTA EN



[Pulsa aquí](#)





Libro de Rutas

Sección Carretera

Temporada 2025

8/36

Etapa: 8 – 13.04.2025

Ruta	Distancia (Kms)	Desnivel (+mts)	Dificultad
------	-----------------	-----------------	------------

L	126	+1541	
----------	------------	--------------	--

INFO

Hora:

08.30

Lugar:

Plaza Ayuntamiento

Coche?

No

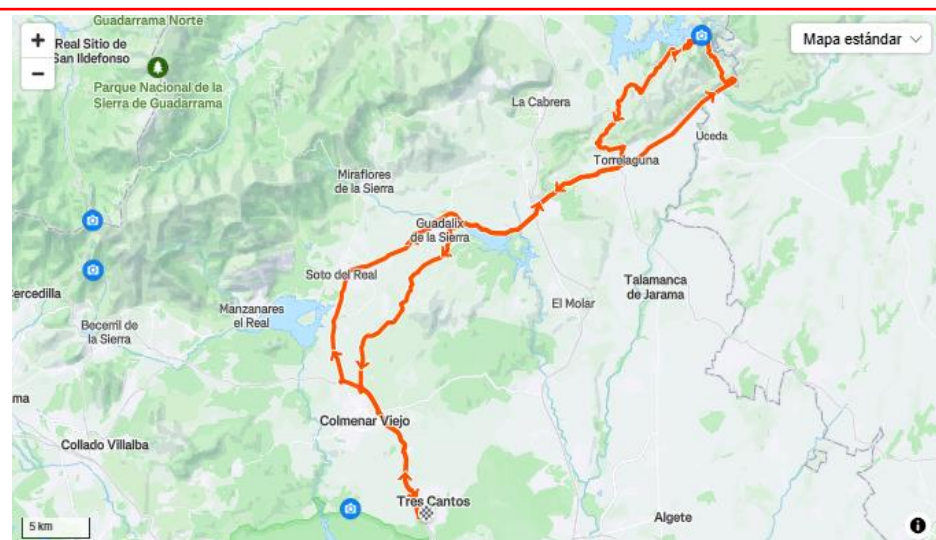
ITINERARIO

Tres Cantos, Soto, Guadalix, Torrelaguna, Patones de Abajo, Embalse del Atazar, Torrelaguna, Guadalix, Cerro, Tres Cantos.

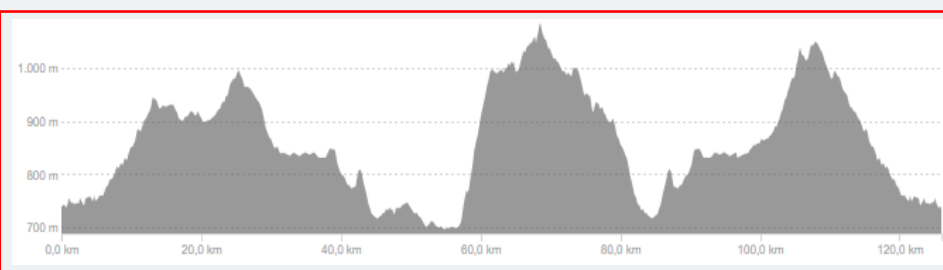
PLANIMETRÍA

Control:

Patones de Abajo



ALTIMETRÍA



RUTA EN



[Pulsa aquí](#)



Libro de Rutas

Sección Carretera

Temporada 2025

8/36

Etapa: 8 – 13.04.2025

Ruta	Distancia (Kms)	Desnivel (+mts)	Dificultad
------	-----------------	-----------------	------------

M	107	+1244	
----------	------------	--------------	--

INFO

Hora:

08.30

Lugar:

Plaza Ayuntamiento

Coche?

No

ITINERARIO

Tres Cantos, Soto, Guadalix, Torrelaguna, Patones de Abajo, Patones de Arriba, Torrelaguna, Guadalix, Cerro, Tres Cantos.

PLANIMETRÍA

Control:

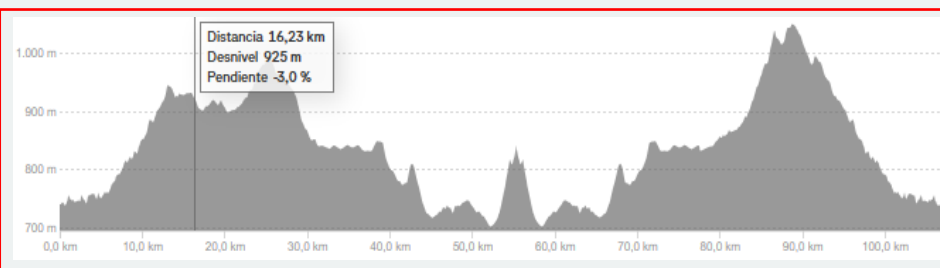
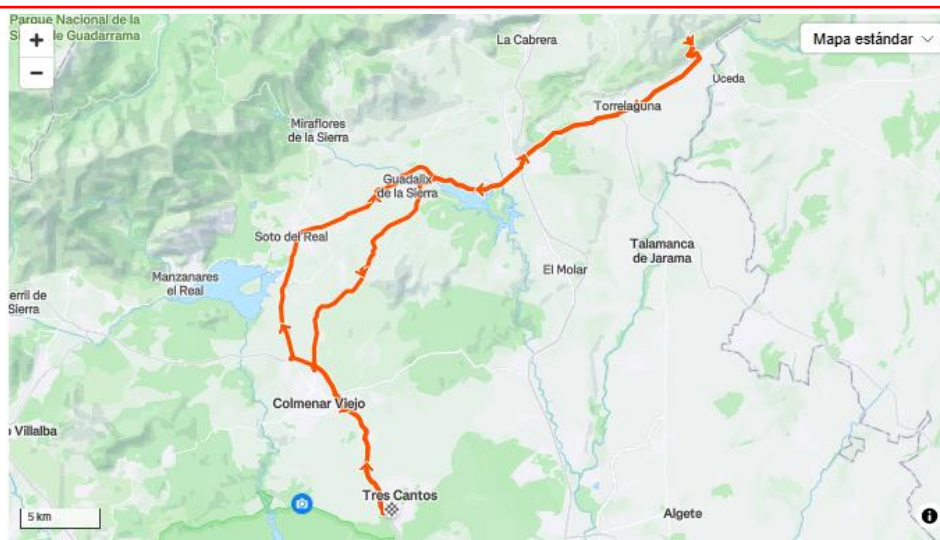
Patones de Abajo

ALTIMETRÍA

ruta en



[Pulsa aquí](#)





Libro de Rutas

Temporada 2025

8/36

Etapa: 8 – 13.04.2025

Ruta	Distancia (Kms)	Desnivel (+mts)	Dificultad
------	-----------------	-----------------	------------

C

87

+784



INFO

Hora:

09.00

Lugar:

Plaza Ayuntamiento

Coche?

No

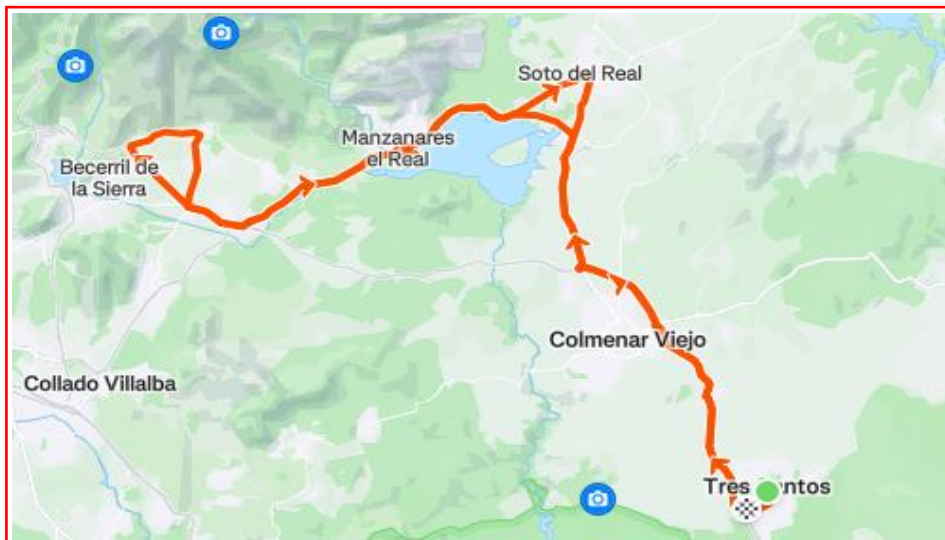
ITINERARIO

3C-Soto-Cerceda(Control)-Gamonal-Ctra M607-Las Cabras-Cerceda-Soto-3C

PLANIMETRÍA

Control:

Cerceda



ALTIMETRÍA

RUTA EN



[Pulsa aquí](#)





Libro de Rutas

Sección Carretera

Temporada 2025

9/36

Etapa: 9 – 20.04.2025

Ruta Distancia Desnivel Dificultad
(Kms) (+mts)

L **132** **+1.688**

INFO

Hora:

08.30

Lugar:

Plaza Ayuntamiento

Coche?

No

ITINERARIO

Tres Cantos, Hoyo, Torrelodones, Galapagar, Valdemorillo, Zarzalejo, La Cruz Verde, San Lorenzo de El Escorial, Guadarrama, Alpedrete, Moralarzal, Cerceda, Colmenar, Tres Cantos.

PLANIMETRÍA

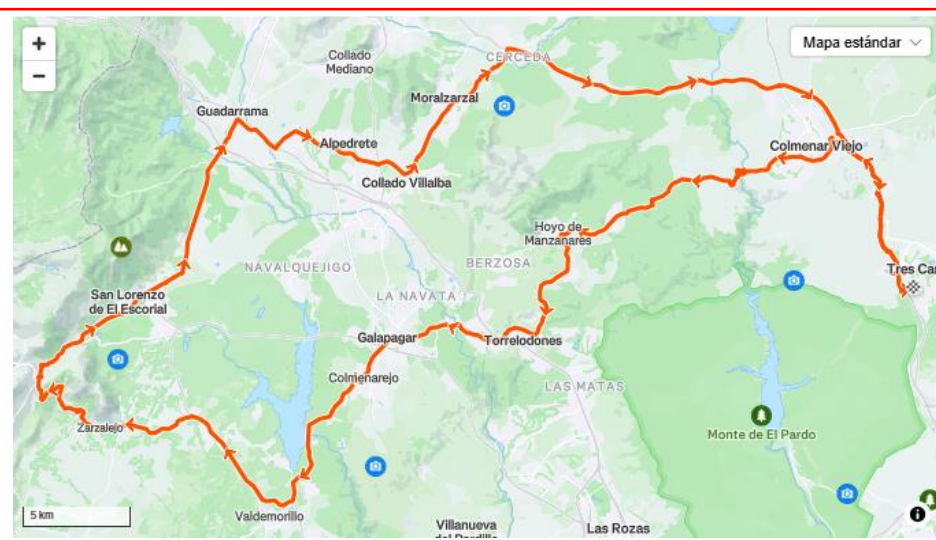
Control:

Galapagar y Cerceda

ALTIMETRÍA

RUTA EN

[Pulsa aquí](#)





Libro de Rutas

Sección Carretera

Temporada 2025



Etapa: 9 – 20.04.2025

Ruta	Distancia (Kms)	Desnivel (+mts)	Dificultad
M	109	+1.276	

INFO

Hora:

08.30

Lugar:

Plaza Ayuntamiento

Coche?

No

ITINERARIO

Tres Cantos, Hoyo, Torrelodones, Galapagar, San Lorenzo de El Escorial, Guadarrama, Alpedrete, Moralarzal, Cerceda, Colmenar, Tres Cantos.

PLANIMETRÍA

Control:

Galapagar y Cerceda



ALTIMETRÍA



ruta en



[Pulsa aquí](#)



Libro de Rutas

Sección Carretera

Temporada 2025

9/36

Etapa: 9 – 20.04.2025

Ruta Distancia (Kms) Desnivel (+mts) Dificultad

C **75** **+1.054**

INFO

Hora:
09.00

Lugar:

Plaza Ayuntamiento

Coche?

No

ITINERARIO

**3C-Colmenar-Cerro-Guadalix(Control)-
Pedrezuela-Atalaya-San Agustin-Colmenar-3C**

PLANIMETRÍA

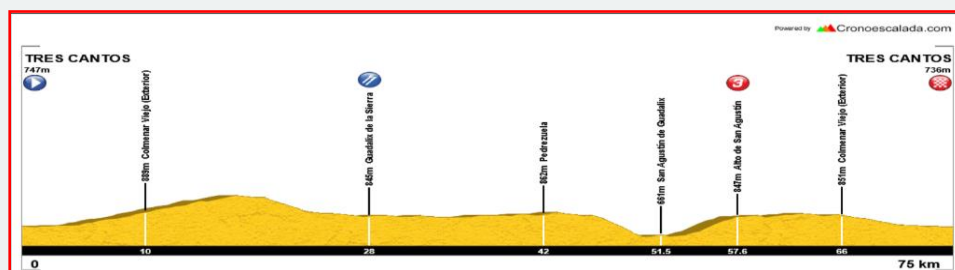
Control:

Guadalix

ALTIMETRÍA

ruta en

[Pulsa aquí](#)





Libro de Rutas

Sección Carretera

Temporada 2025

10/36

Etapa: 10 – 27.04.2025

Ruta	Distancia (Kms)	Desnivel (+mts)	Dificultad
------	-----------------	-----------------	------------

L	102	+1.671	
----------	------------	---------------	--

INFO

Hora:

08.30

Lugar:

Plaza Ayuntamiento

Coche?

No

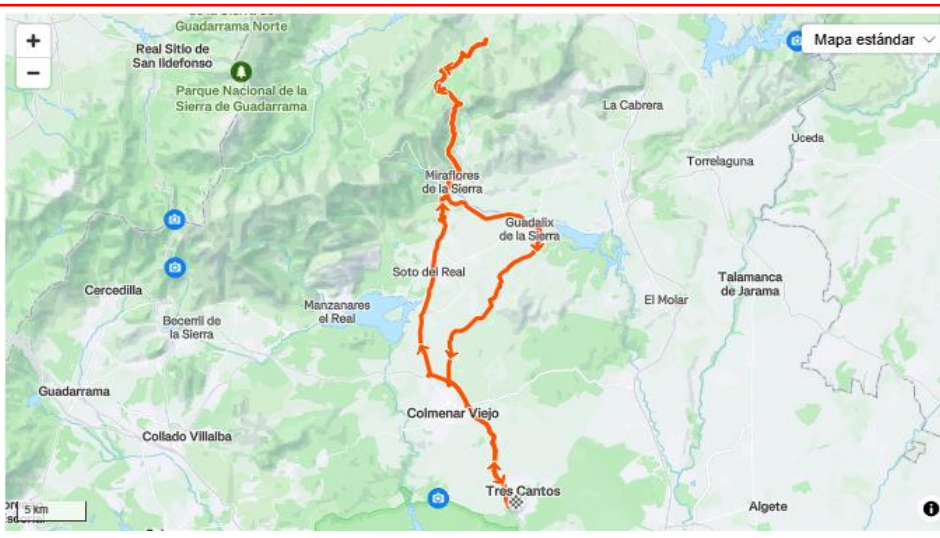
ITINERARIO

Tres Cantos, Soto, Miraflores, Pto.Canencia, Canencia pueblo, Puerto de Canencia, Miraflores, Guadalix, Cerro y Tres Cantos.

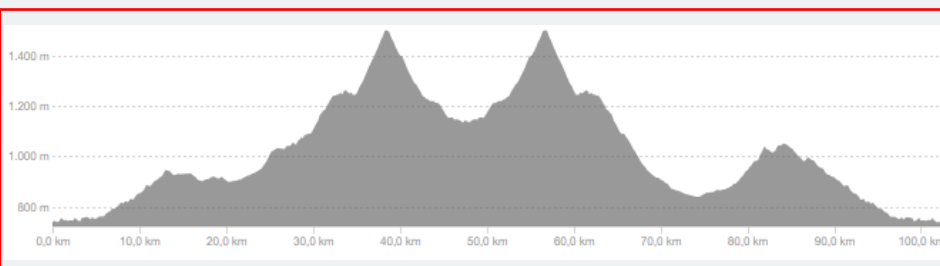
PLANIMETRÍA

Control:

Puerto de Canencia



ALTIMETRÍA



ruta en



[Pulsa aquí](#)



Libro de Rutas

Sección Carretera

Temporada 2025

10/36

Etapa: 10 – 27.04.2025

Ruta	Distancia (Kms)	Desnivel (+mts)	Dificultad
------	-----------------	-----------------	------------

M

84

+1.290



INFO

Hora:

08.30

Lugar:

Plaza Ayuntamiento

Coche?

No

ITINERARIO

Tres Cantos, Soto, Miraflores, Pto.Canencia, Miraflores, Guadalix, Soto, y Tres Cantos.

PLANIMETRÍA

Control:

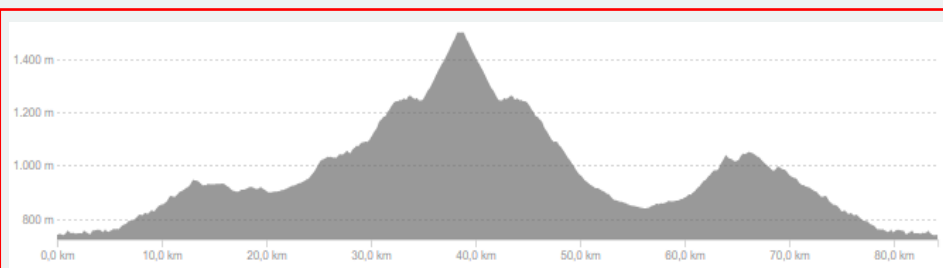
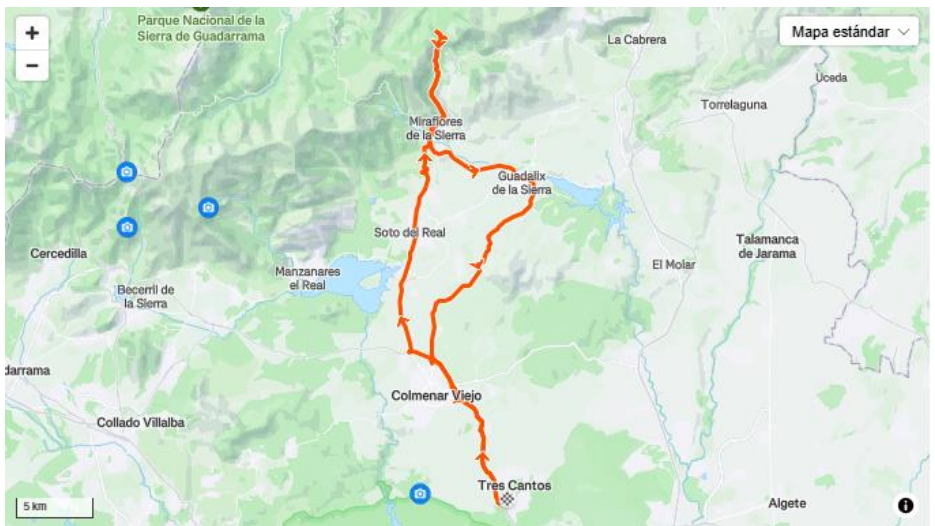
Puerto de Canencia

ALTIMETRÍA

ruta en



[Pulsa aquí](#)





Libro de Rutas

Sección Carretera

Temporada 2025



Etapa: 10 – 27.04.2025

Ruta	Distancia (Kms)	Desnivel (+mts)	Dificultad
C	89	+867	

INFO

Hora:

09.00

Lugar:

Plaza Ayuntamiento

Coche?

No

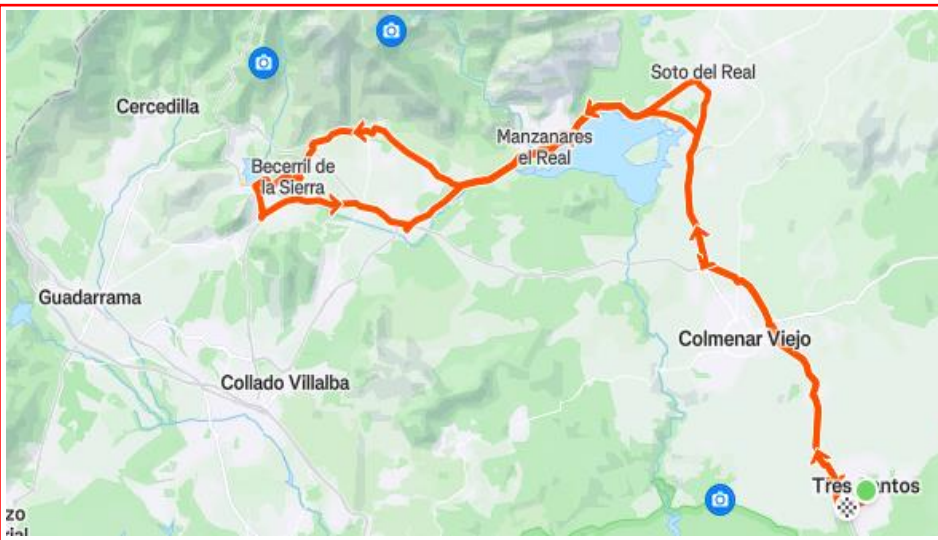
ITINERARIO

3C-Soto-El Boalo-Mataelpino(Control)-Las Cabras-Becerril-La Presa-Cerceda-Manzanares-Carretas-3C

PLANIMETRÍA

Control:

Mataelpino



ALTIMETRÍA

ruta en



[Pulsa aquí](#)





Libro de Rutas

Temporada 2025

11/36

Etapa: 11 – 04.05.2025

Ruta	Distancia (Kms)	Desnivel (+mts)	Dificultad
L	125	+2.005	

INFO

Hora:

08.00

Lugar:

**Plaza
Ayuntamiento**

Coche?

No

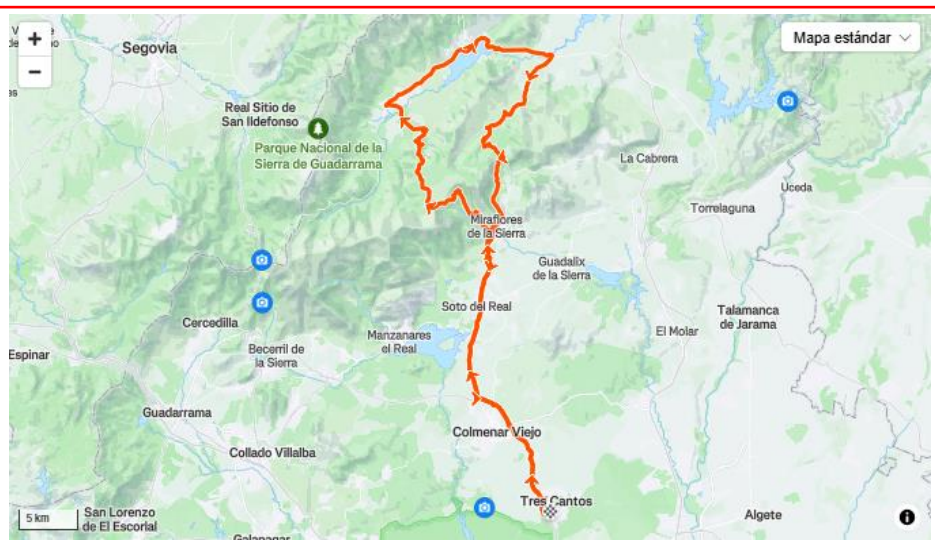
ITINERARIO

Tres Cantos, Soto, Miraflores, Puerto de Morcuera, Lozoya, Canencia, Miraflores, Soto, Tres Cantos.

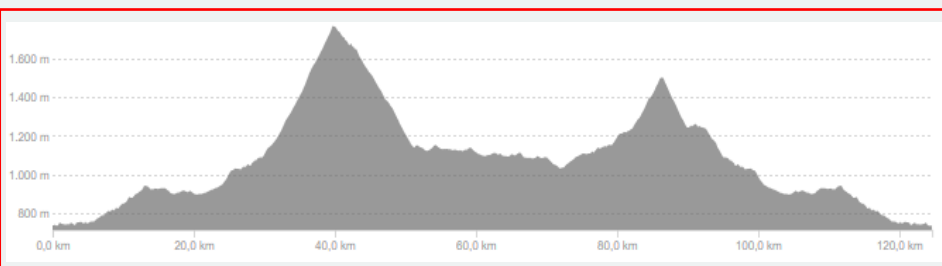
PLANIMETRÍA

Control:

**Puertos de
Morcuera y
Canencia**



ALTIMETRÍA



RUTA EN



[Pulsa aquí](#)



Libro de Rutas

Sección Carretera

Temporada 2025

11/36

Etapa: 11 – 04.05.2025

Ruta	Distancia (Kms)	Desnivel (+mts)	Dificultad
------	-----------------	-----------------	------------

M	87	+1.495	
----------	-----------	---------------	--

INFO

Hora:

08.00

Lugar:

Plaza Ayuntamiento

Coche?

No

ITINERARIO

Tres Cantos, Soto, Miraflores (CONTROL), Puerto de Morcuera, Miraflores, Guadalix, Cerro, Tres Cantos.

PLANIMETRÍA

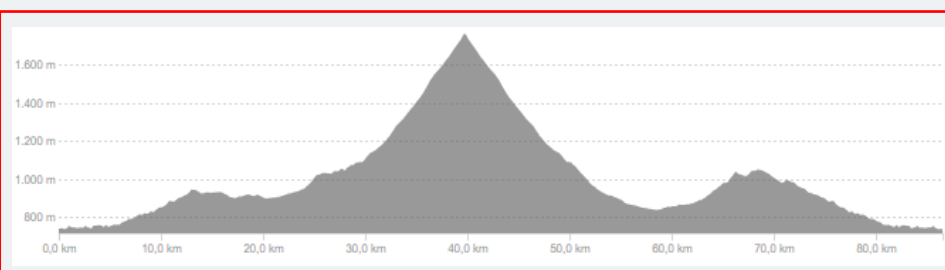
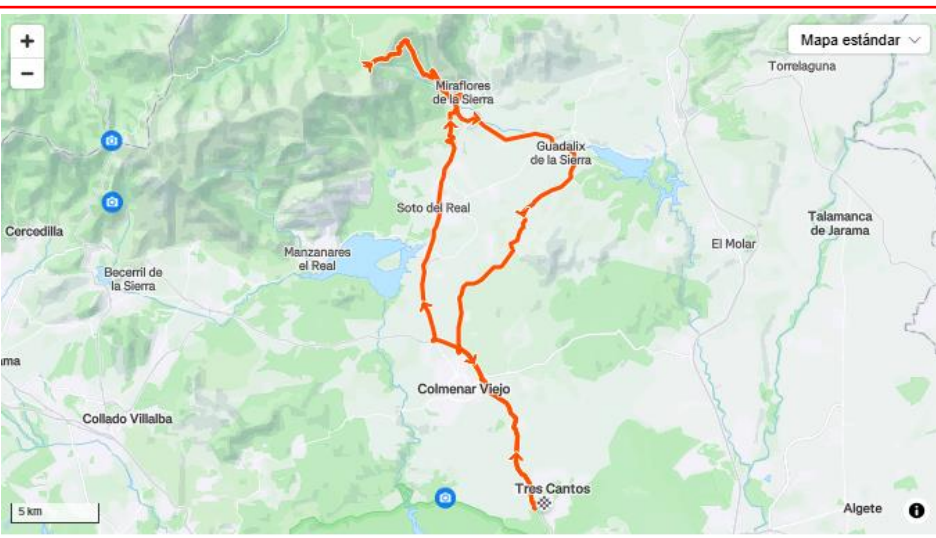
Control:

Puerto de la Morcuera

ALTIMETRÍA

RUTA EN

[Pulsa aquí](#)





Libro de Rutas

Temporada 2025

11/36

Etapa: 11 – 04.05.2025

Ruta	Distancia (Kms)	Desnivel (+mts)	Dificultad
C	78	+1.082	

INFO

Hora:

09.00

Lugar:

Plaza Ayuntamiento

Coche?

No

ITINERARIO

**3C-Soto-Guadalix-Miraflores-Morcuera
km12-Miraflores(Control)-Soto-3C**

PLANIMETRÍA

Control:

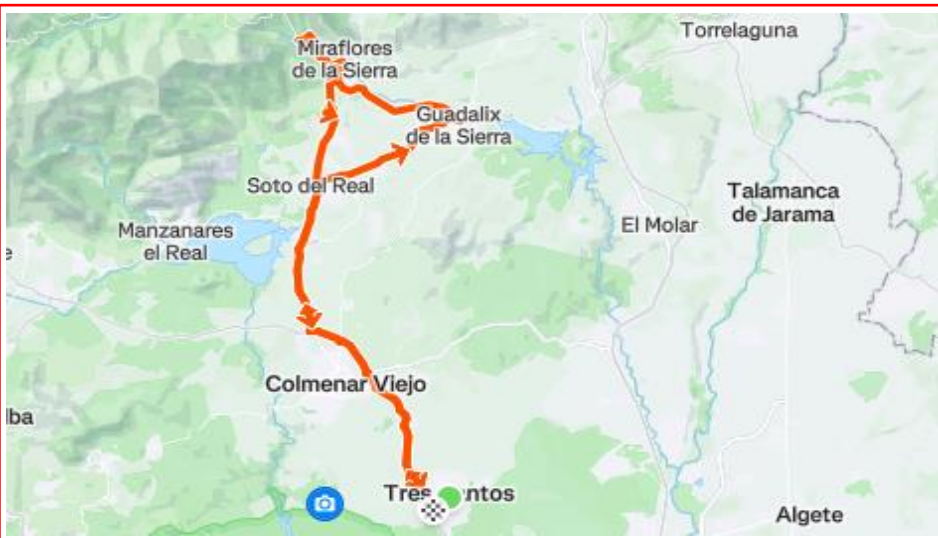
Miraflores

ALTIMETRÍA

ruta en



[Pulsa aquí](#)





Libro de Rutas

Sección Carretera

Temporada 2025

12/36

Etapa: 12 – 11.05.2025

Ruta	Distancia (Kms)	Desnivel (+mts)	Dificultad
------	-----------------	-----------------	------------

L	138	+1.765	
----------	------------	---------------	--

INFO

Hora:

08.00

Lugar:

Plaza Ayuntamiento

Coche?

No

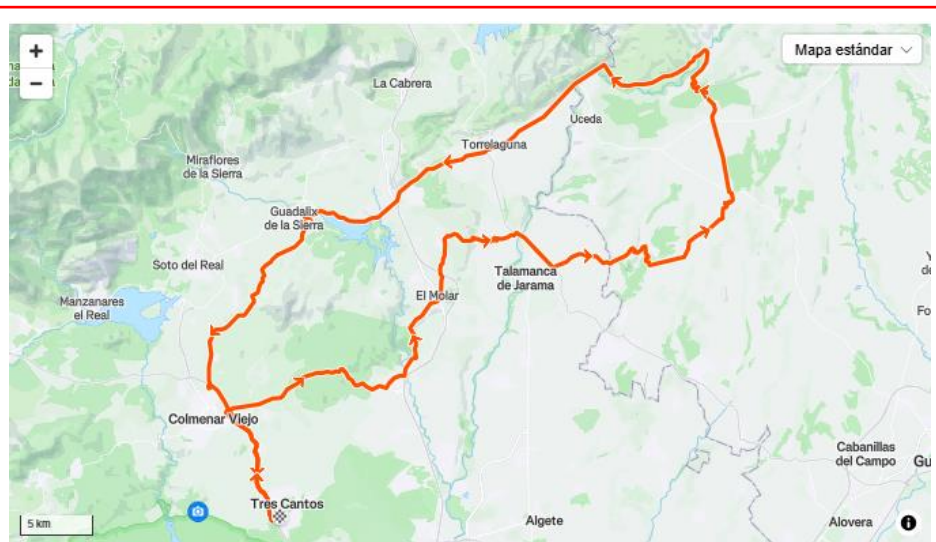
ITINERARIO

Tres Cantos, San Agustín de Guadalix, El Molar, El Vellón, El Espartal, Giro derecha N-320, Valdepiélagos, Viñuelas, Casas de Uceda, Pontón de la Oliva, Torrelaguna, Guadalix, Cerro y Tres Cantos.

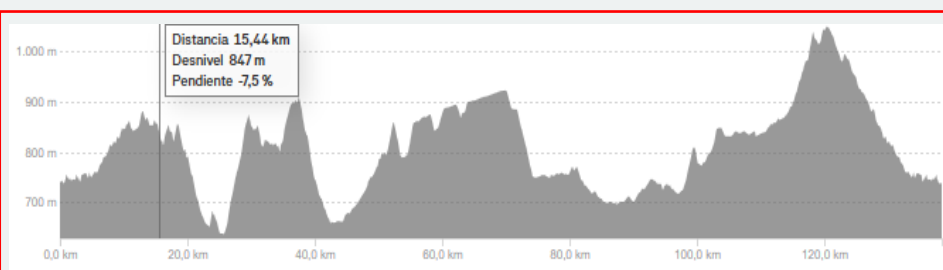
PLANIMETRÍA

Control:

El Vellón y Torrelaguna



ALTIMETRÍA



ruta en



[Pulsa aquí](#)



Libro de Rutas

Sección Carretera

Temporada 2025

12/36

Etapa: 12 – 11.05.2025

Ruta	Distancia (Kms)	Desnivel (+mts)	Dificultad
M	115	+1.675	

INFO

Hora:

08.00

Lugar:

Plaza Ayuntamiento

Coche?

No

ITINERARIO

Tres Cantos, San Agustín de Guadalix, El Molar, El Vellón, El Espartal, Giro derecha N-320, Valdepiélagos, Uceda, Torrelaguna, Guadalix, Cerro y Tres Cantos.

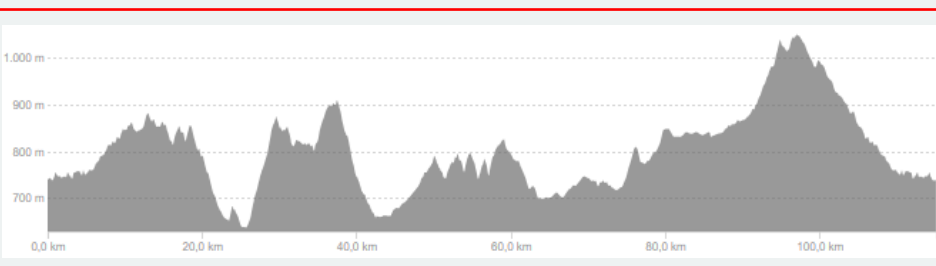
PLANIMETRÍA

Control:

El Vellón y Torrelaguna



ALTIMETRÍA



ruta en



[Pulsa aquí](#)



Libro de Rutas

Temporada 2025

12/36

Etapa: 12 – 11.05.2025

Ruta	Distancia (Kms)	Desnivel (+mts)	Dificultad
C	82	+783	

INFO

Hora:

09.00

Lugar:

Plaza Ayuntamiento

Coche?

No

ITINERARIO

3C-Manzanares-La Pedriza- Canto Cochino-Cerceda(Control)-Colmenar-3C

PLANIMETRÍA

Control:

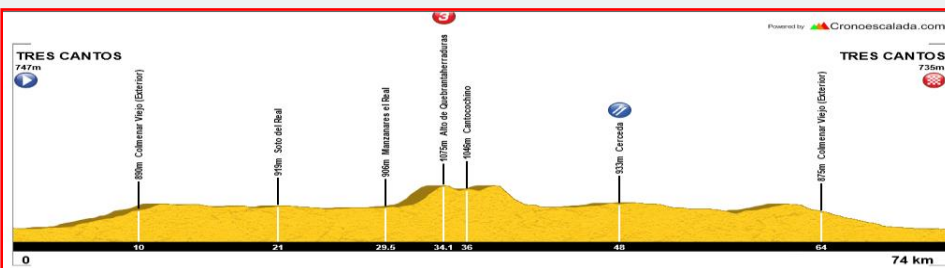
Cerceda

ALTIMETRÍA

RUTA EN



[Pulsa aquí](#)





Libro de Rutas

Sección Carretera

Temporada 2025

13/36

Etapa: 13 – 18.05.2025

Ruta	Distancia (Kms)	Desnivel (+mts)	Dificultad
------	-----------------	-----------------	------------

L	135	+2.334	
----------	------------	---------------	--

INFO

Hora:

07.30

Lugar:

Plaza del Ayuntamiento

Coche?

No

ITINERARIO

Tres Cantos, Soto, Miraflores, Morcuera, Rascafría, Cotos, Manzanares, Soto, Rancajales, Tres Cantos.

PLANIMETRÍA

Control:

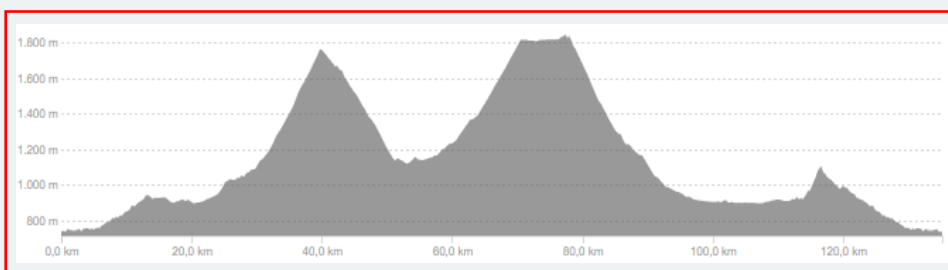
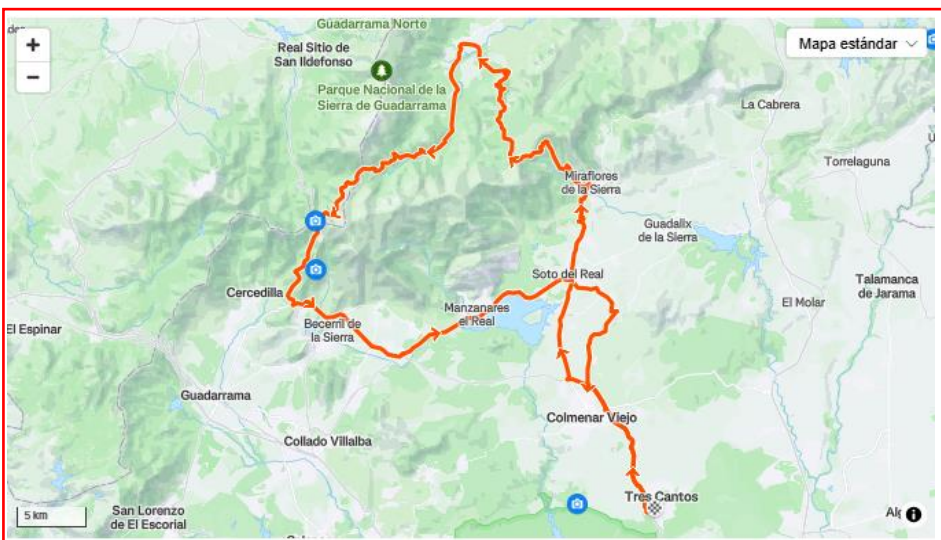
Puertos de la Morcuera y Cotos

ALTIMETRÍA

ruta en



[Pulsa aquí](#)





Libro de Rutas

Temporada 2025

13/36

Etapa: 13 – 18.05.2025

Ruta	Distancia (Kms)	Desnivel (+mts)	Dificultad
M	122	+2.152	

INFO

Hora:
07.30

Lugar:
Plaza del Ayuntamiento

Coche?
No

ITINERARIO

Tres Cantos, Soto, Miraflores, Morcuera, Rascafría, Cotos, Cerceda Colmenar, Tres Cantos.

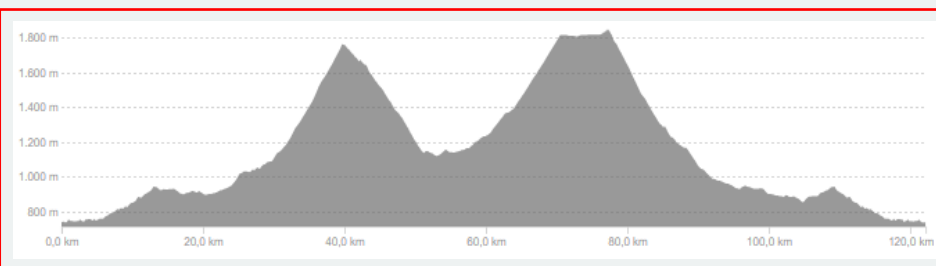
PLANIMETRÍA

Control:

Puertos de la Morcuera y Cotos



ALTIMETRÍA



RUTA EN



[Pulsa aquí](#)



Libro de Rutas

Sección Carretera

Temporada 2025

13/36

Etapa: 13 – 18.05.2025

Ruta	Distancia (Kms)	Desnivel (+mts)	Dificultad
------	-----------------	-----------------	------------

C	83	+1.198	
----------	-----------	---------------	--

INFO

Hora:
09.00

Lugar:

Canencia

Coche?
Si

ITINERARIO

(Coche) Canencia-Lozoya-Rascafría-Cotos-Valdesqui-Cotos(Control)-Rascafría-Canencia (Coche)

PLANIMETRÍA

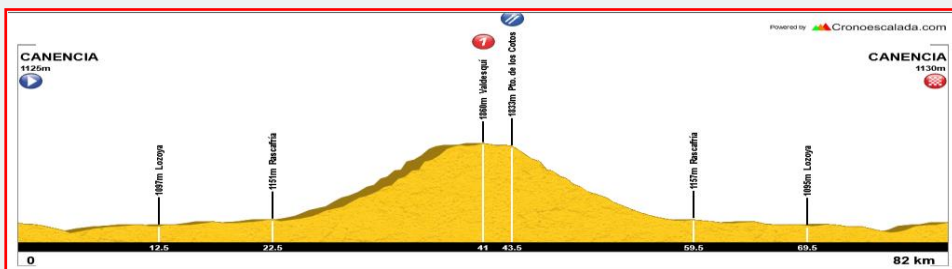
Control:

Cotos

ALTIMETRÍA

RUTA EN

[Pulsa aquí](#)





Libro de Rutas

Temporada 2025

14/36

Etapa: 14 – 25.05.2025

Ruta	Distancia (Kms)	Desnivel (+mts)	Dificultad
L	145	+2.162	

INFO

Hora:

07.00

Lugar:

**Plaza
Ayuntamiento**

Coche?

No

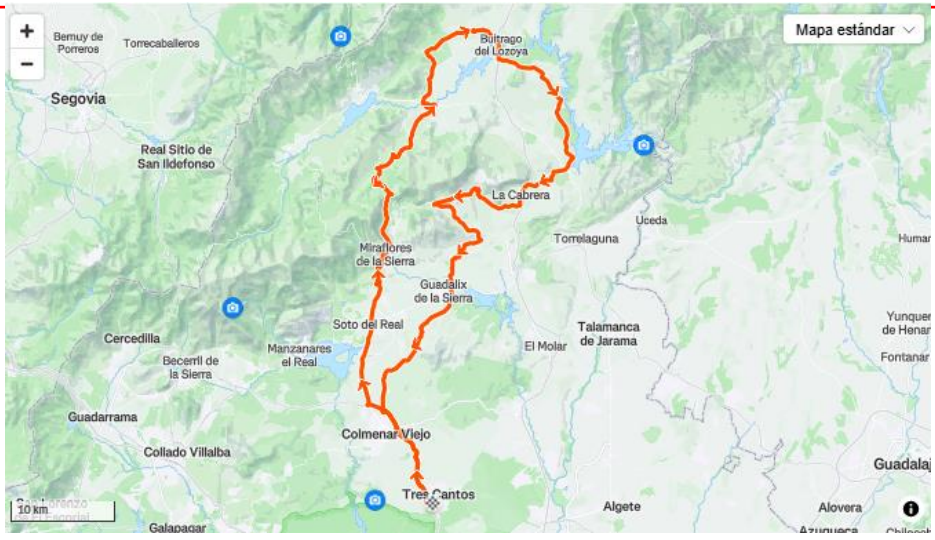
ITINERARIO

Tres Cantos, Soto, Miraflores, Pto. de Canencia, Canencia, Gargantilla, San Mamés, Buitrago, Manjirón, El Berrueco, La Cabrera, Valdemanco, Bustarviejo, Navalafuente, Guadalix, Cerro y Tres Cantos.

PLANIMETRÍA

Control:

**Canencia
Pueblo, El
Berrueco y
Bustarviejo**



ALTIMETRÍA



RUTA EN



[Pulsa aquí](#)



Libro de Rutas

Sección Carretera

Temporada 2025

14/36

Etapa: 14 – 25.05.2025

Ruta Distancia
(Kms) Desnivel
(+mts) Dificultad

M **111** **+1.485**

INFO

Hora:

07.00

Lugar:

Plaza Ayuntamiento

Coche?

No

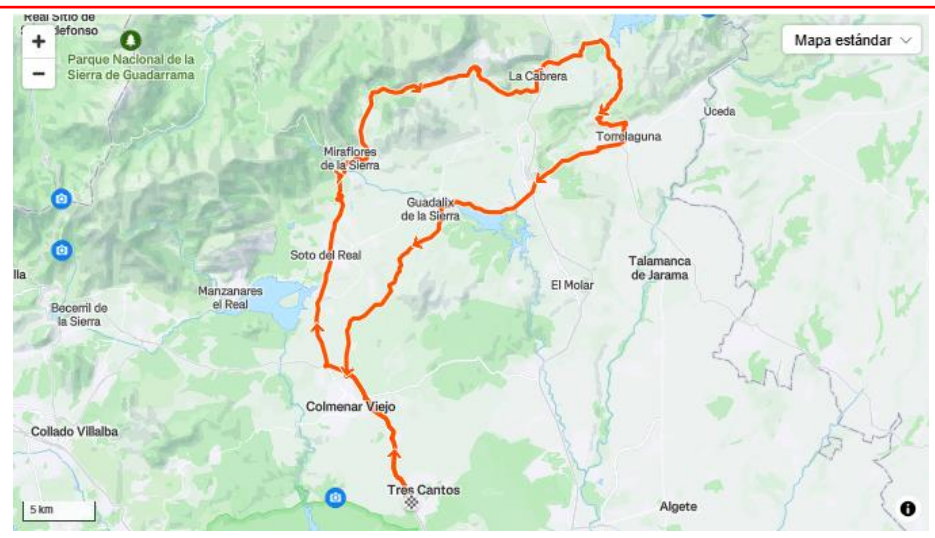
ITINERARIO

Tres Cantos, Soto, Miraflores, Pto. de Canencia, Canencia, Gargantilla, San Mamés, Buitrago, Manjirón, El Berrueco, La Cabrera, Cabanillas, Venturada, Guadalix, Cerro y Tres Cantos.

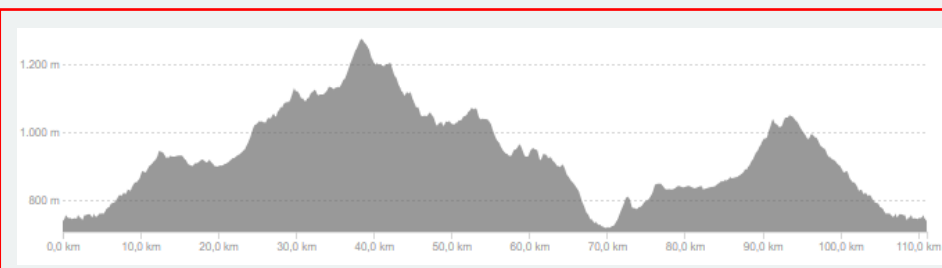
PLANIMETRÍA

Control:

**Canencia
Pueblo, El
Berrueco y
Guadalix**



ALTIMETRÍA



RUTA EN



[Pulsa aquí](#)



Libro de Rutas

Sección Carretera

Temporada 2025

14/36

Etapa: 14 – 25.05.2025

Ruta Distancia
(Kms) Desnivel
(+mts) Dificultad

C

87

+945



INFO

Hora:

09.00

Lugar:

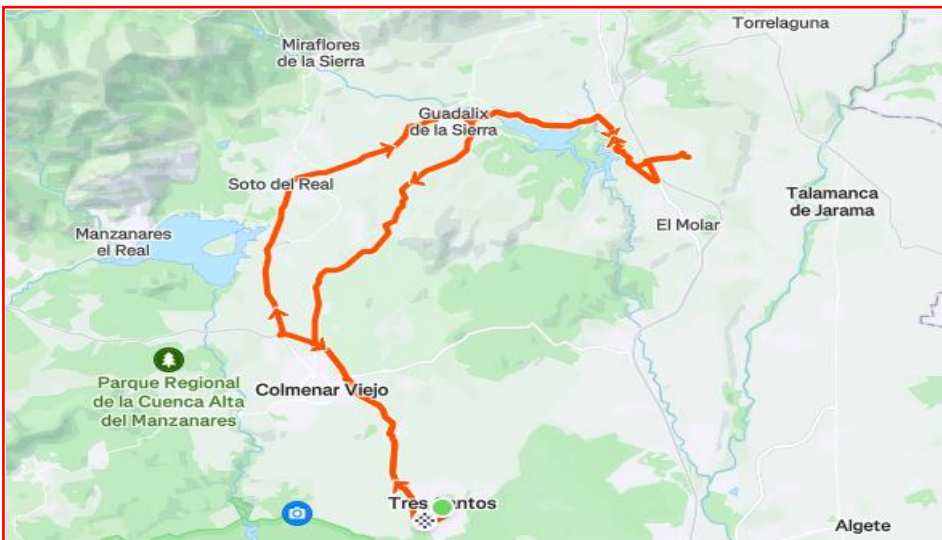
Plaza Ayuntamiento

Coche?

No

ITINERARIO

3C-Soto-Pinarejos-Cra Pedrezuela-El Vellon(Control)-Cra Pedrezuela-Cerro-3C



PLANIMETRÍA

Control:


El Vellón

ALTIMETRÍA

ruta en



[Pulsa aquí](#)





Libro de Rutas

Sección Carretera

Temporada 2025

15/36

Etapa: 15 – 01.06.2025

Ruta	Distancia (Kms)	Desnivel (+mts)	Dificultad
------	-----------------	-----------------	------------

L/M

162

+2582



INFO

Hora:

07:00

Lugar:

Plaza del Ayuntamiento
Coche?

Voluntario

ITINERARIO

TC - Colmenar - Cerceda - Guadarrama -
Puerto del León - Los Ángeles de San Rafael -
Otero de Herreros - Ortigosa del Monte - La
Losa - Navas de Riofrío - La Granja -
Navacerrada - Cerceda - Carretas - TC

PLANIMETRÍA

Control:

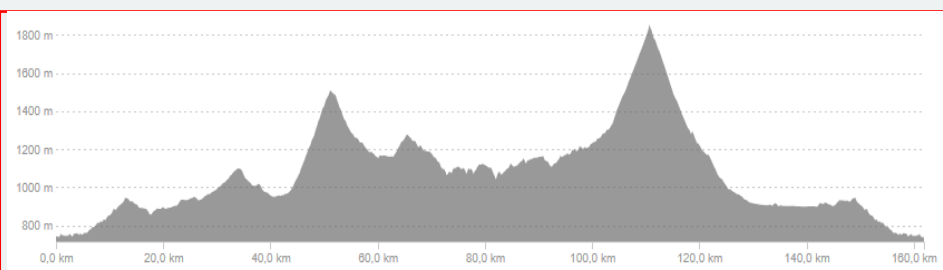
Pto. del León.
Navas de Riofrío
(refrigerio).
Pto. Navacerrada

ALTIMETRÍA

RUTA EN



[Pulsa aquí](#)





Libro de Rutas

Sección Carretera

Temporada 2025

15/36

Etapa: 15 – 01.06.2025

Ruta	Distancia (Kms)	Desnivel (+mts)	Dificultad
------	-----------------	-----------------	------------

C

64

+1.369



INFO

Hora:

08.00

Lugar:

Polideportivo La Luz

Coche?

Si

ITINERARIO

(Coche) Gascones-Montejo de la Sierra-La Hiruela-Gascones

PLANIMETRÍA

Control:

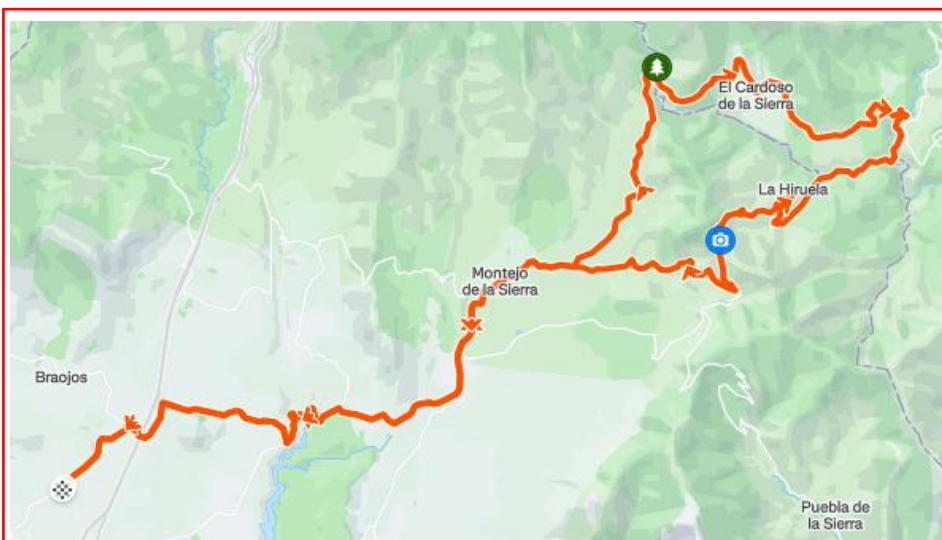
Gascones

ALTIMETRÍA

RUTA EN



[Pulsa aquí](#)





Libro de Rutas

Sección Carretera

Temporada 2025

15/36

Etapa: 15 bis – 01.06.2025

Ruta	Distancia (Kms)	Desnivel (+mts)	Dificultad
------	-----------------	-----------------	------------

C	101	+1.432	
----------	------------	---------------	--

INFO

Hora:

08.30

Lugar:

Plaza Ayuntamiento

Coche?

No

ITINERARIO

3C-Cerro-Guadalix-La Trampa-Valdemanco (Control)- Navalafuente-Cerro-Colmenar-3C

Ruta15 bis (Alternativa a Gascones)

PLANIMETRÍA

Control:

Valdemanco

ALTIMETRÍA

ruta en



[Pulsa aquí](#)





Libro de Rutas

Temporada 2025

15/36

Etapa: 15 bis – 01.06.2025

Ruta	Distancia (Kms)	Desnivel (+mts)	Dificultad
C (SG)	82	+1.216	

INFO

Hora:

10.00

Lugar:

**San Rafael
(Segovia)**

Coche?

Si

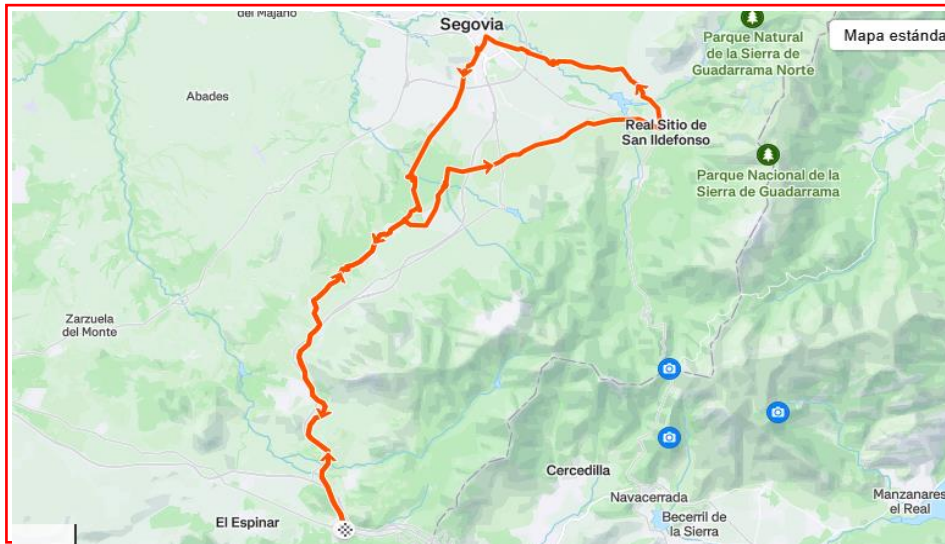
ITINERARIO

(Coche) San Rafael- Los Ángeles de San Rafael – Otero de Herreros – Ortigosa del Monte – La Losa – Navas de Riofrío (CONTROL) – La Granja – Palazuelos - Segovia- Riofrío - La Losa - Ortigosa - Otero- San Rafael

PLANIMETRÍA

Control:

**Navas de
Riofrío**

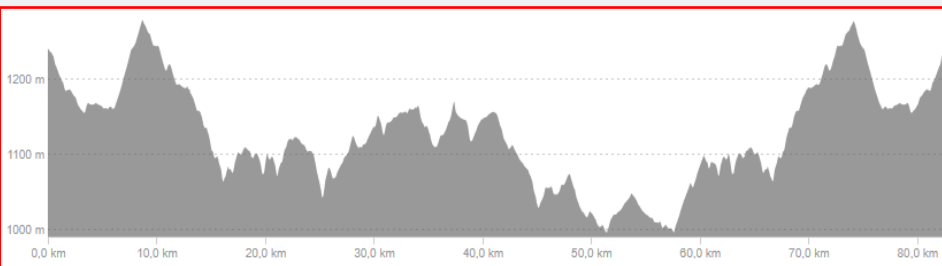


ALTIMETRÍA

RUTA EN



[Pulsa aquí](#)





Libro de Rutas

Temporada 2025

16/36

Etapa: 16 – 08.06.2025

Ruta	Distancia (Kms)	Desnivel (+mts)	Dificultad
------	--------------------	--------------------	------------

L	150	+1.800	
----------	------------	---------------	--

INFO

Hora:

08.00

Lugar:

Cazorla

Coche?

No

ITINERARIO

EXCURSIÓN ANUAL DEL CLUB

PLANIMETRÍA

Control:

ALTIMETRÍA

RUTA EN



[Pulsa aquí](#)



Libro de Rutas

Temporada 2025

16/36

Etapa: 16 – 08.06.2025

Ruta	Distancia (Kms)	Desnivel (+mts)	Dificultad
------	-----------------	-----------------	------------

L-M	106	+1.311	
------------	------------	---------------	--



¡ATENCIÓN!
¡ALTERNATIVA
EXCURSION!

INFO

Hora:

08.30

Lugar:

Plaza Ayuntamiento

Coche?

No

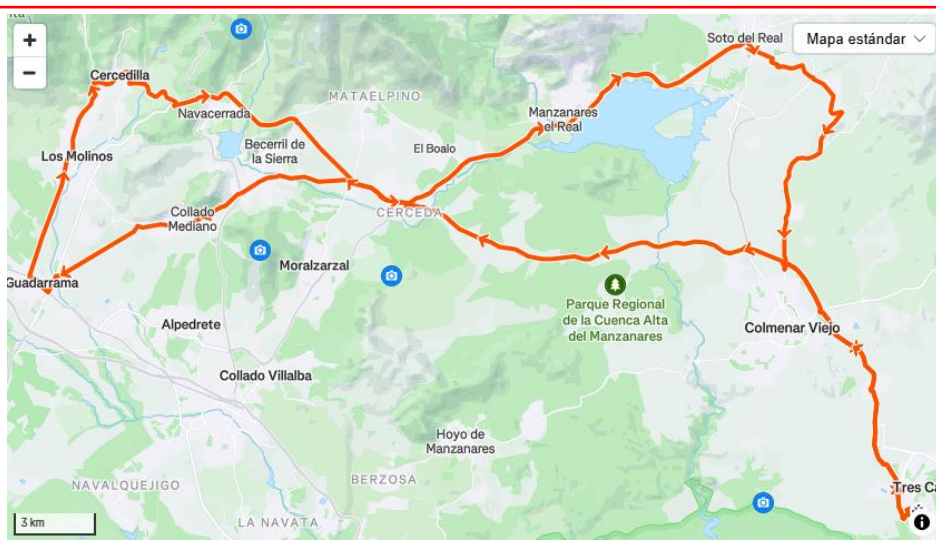
ITINERARIO

3C-Cerceda-C.Mediano-Guadarrama-Los Molinos-Cercedilla-Arcipreste-Cerceda-Soto-Rancajales-3C

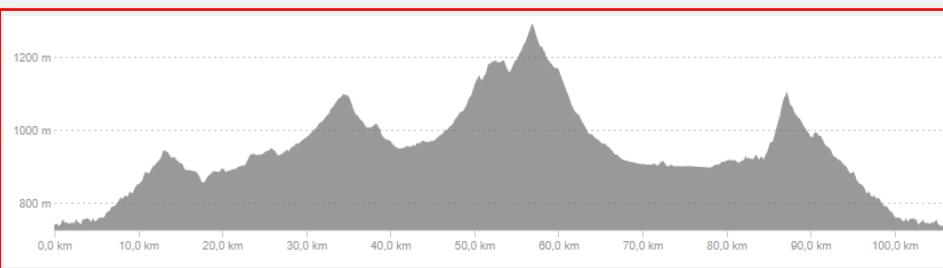
PLANIMETRÍA

Control:

Guadarrama



ALTIMETRÍA



RUTA EN



[Pulsa aquí](#)



Libro de Rutas

Temporada 2025

Etapa: 16 – 08.06.2025

16/36

Ruta	Distancia (Kms)	Desnivel (+mts)	Dificultad
C	86	+942	

¡ATENCIÓN!
¡ALTERNATIVA
EXCURSION!

INFO

Hora:

08.30

Lugar:

Plaza Ayuntamiento

Coche?

No

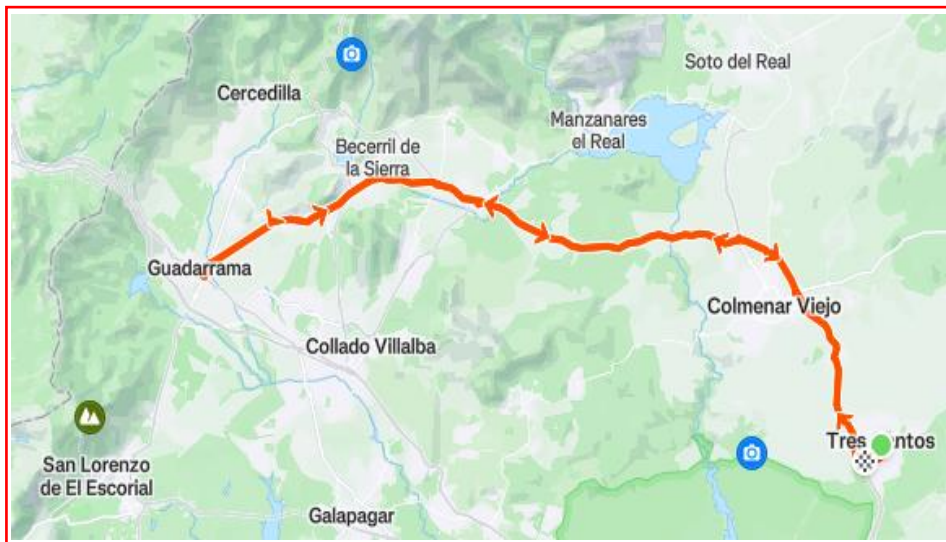
ITINERARIO

3C-Cerceda-C.Mediano-Guadarrama-C.Mediano(Control)-Cerceda-3C

PLANIMETRÍA

Control:

Collado Mediano



ALTIMETRÍA

ruta en



[Pulsa aquí](#)





Libro de Rutas

Temporada 2025

17/36

Etapa: 17 – 14.06.2025

Ruta	Distancia (Kms)	Desnivel (+mts)	Dificultad
------	-----------------	-----------------	------------

ÚNICO

81

+884



INFO

Hora:

08:30

Lugar:

Plaza Ayuntamiento

Coche?

No

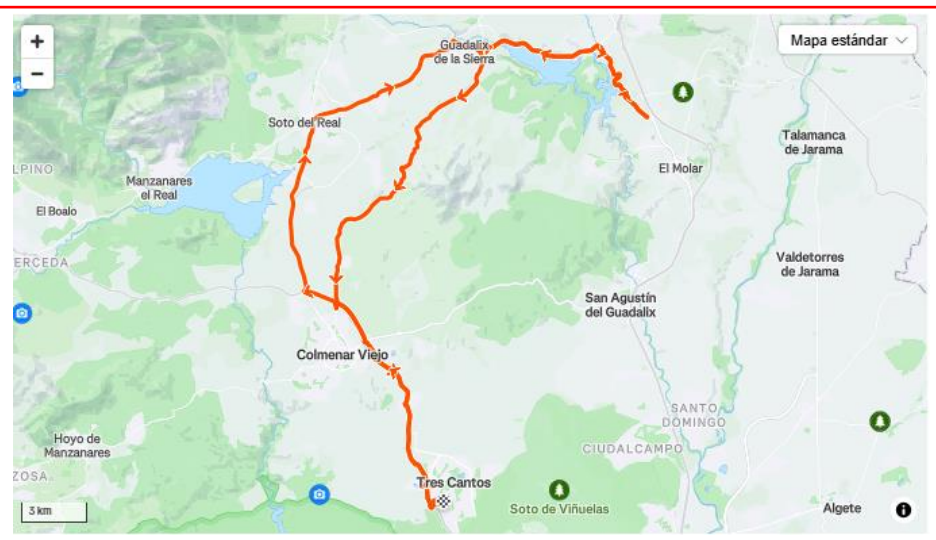
ITINERARIO

Tres Cantos, Soto, Guadalix, Inicio contrarreloj, Guadalix, Cerro, Tres Cantos.
¡CHULETADA!

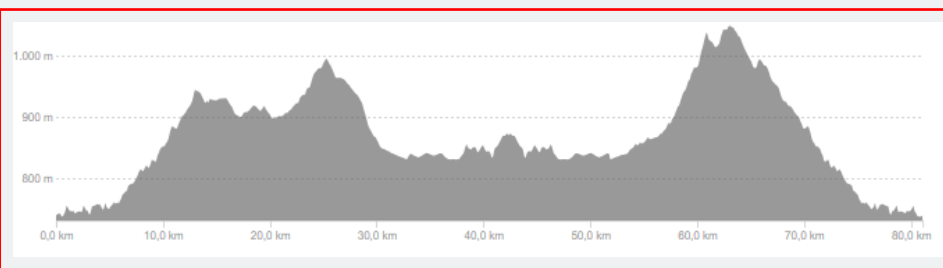
PLANIMETRÍA

Control:

Guadalix



ALTIMETRÍA



RUTA EN



[Pulsa aquí](#)



Libro de Rutas

Sección Carretera

Temporada 2025

18/36

Etapa: 18 – 22.06.2025

Ruta	Distancia (Kms)	Desnivel (+mts)	Dificultad
------	-----------------	-----------------	------------

L	167	+3.172	
----------	------------	---------------	--

INFO

Hora:

07:00

Lugar:

Plaza Ayuntamiento

Coche?

No

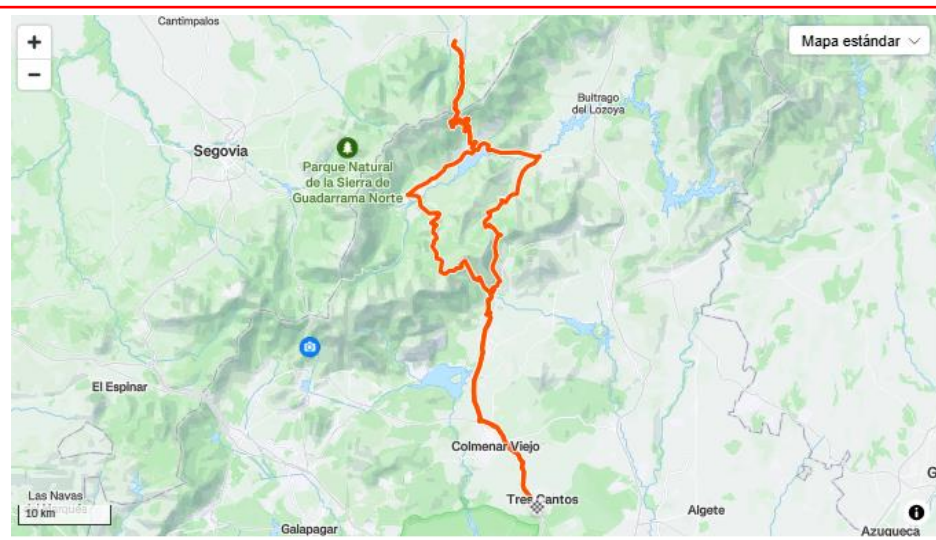
ITINERARIO

Tres Cantos, Morcuera, Rascafría, Lozoya, Pto. Navafría, Navafría pueblo, Puerto Navafría, Lozoya, Canencia, Pto. Canencia, Miraflores, Soto, Tres Cantos.

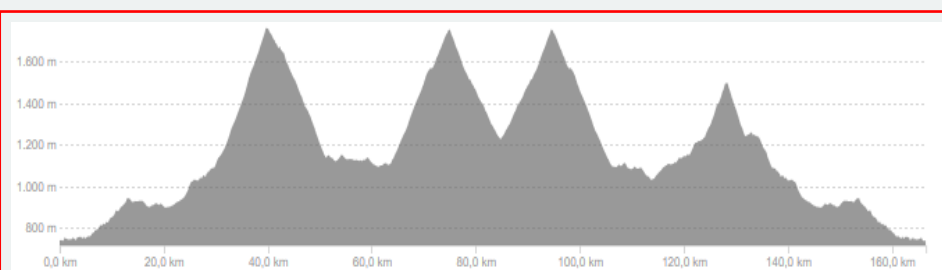
PLANIMETRÍA

Control:

Pto. De la Morcuera, Lozoya (vuelta) y Pto. Canencia



ALTIMETRÍA



RUTA EN



[Pulsa aquí](#)



Libro de Rutas

Temporada 2025

18/36

Etapa: 18 – 22.06.2025

Ruta	Distancia (Kms)	Desnivel (+mts)	Dificultad
M	147	+2.664	

INFO

Hora:

07:00

Lugar:

**Plaza
Ayuntamiento**

Coche?

No

ITINERARIO

Tres Cantos, Morcuera, Rascafría, Lozoya, Pto. Navafría, Canencia, Miraflores, Soto, Tres Cantos

PLANIMETRÍA

Control:

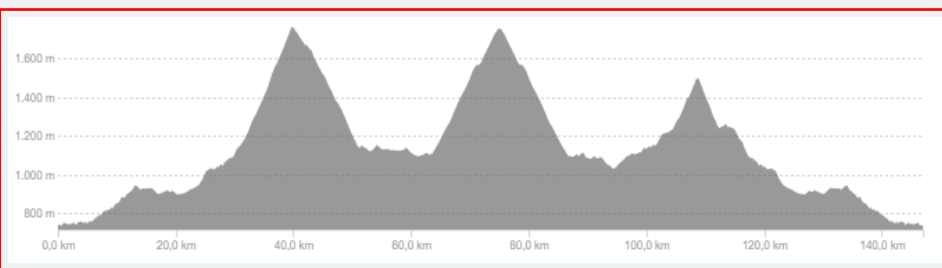
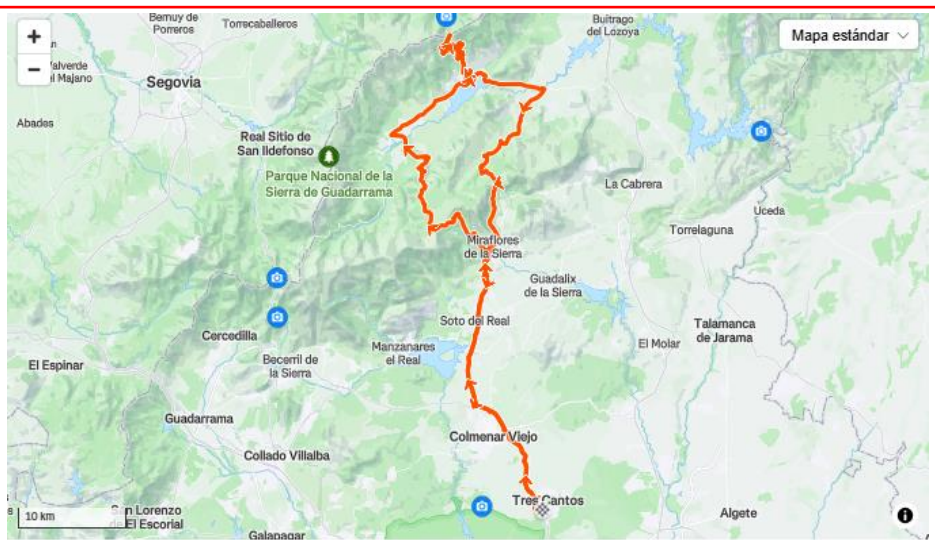
**Pto. De la
Morcuera,
Lozoya (vuelta)
y Pto. Canencia**

ALTIMETRÍA

ruta en



[Pulsa aquí](#)





Libro de Rutas

Temporada 2025

18/36

Etapa: 18 – 22.06.2025

Ruta Distancia Desnivel Dificultad
(Kms) (+mts)

C

89

+1.191



INFO

Hora:

08.30

Lugar:

Plaza Ayuntamiento

Coche?

No

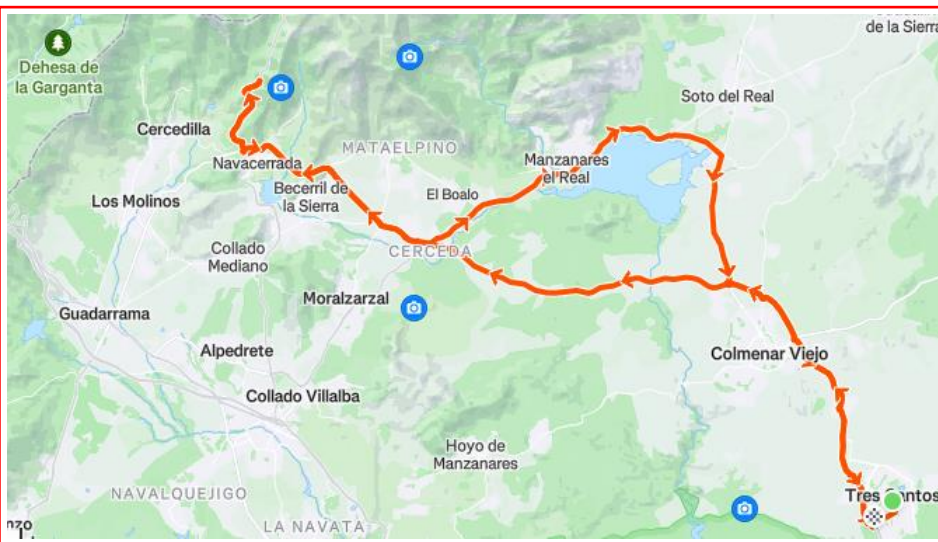
ITINERARIO

3C-Cerceda-Navacerrada-Fuente de los Geólogos-Cerceda(Control)-Soto-3C

PLANIMETRÍA

Control:

Cerceda

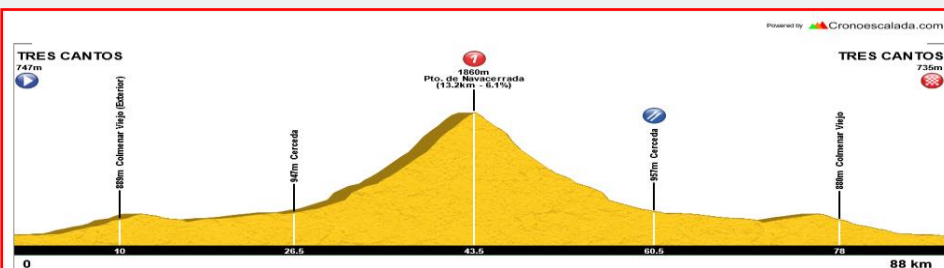


ALTIMETRÍA

ruta en



[Pulsa aquí](#)





Libro de Rutas

Temporada 2025

19/36

Etapa: 19 – 29.06.2025

Ruta	Distancia (Kms)	Desnivel (+mts)	Dificultad
------	-----------------	-----------------	------------

L	146	+2.296	
----------	------------	---------------	--

INFO

Hora:

07:00

Lugar:

Plaza Ayuntamiento

Coche?

No

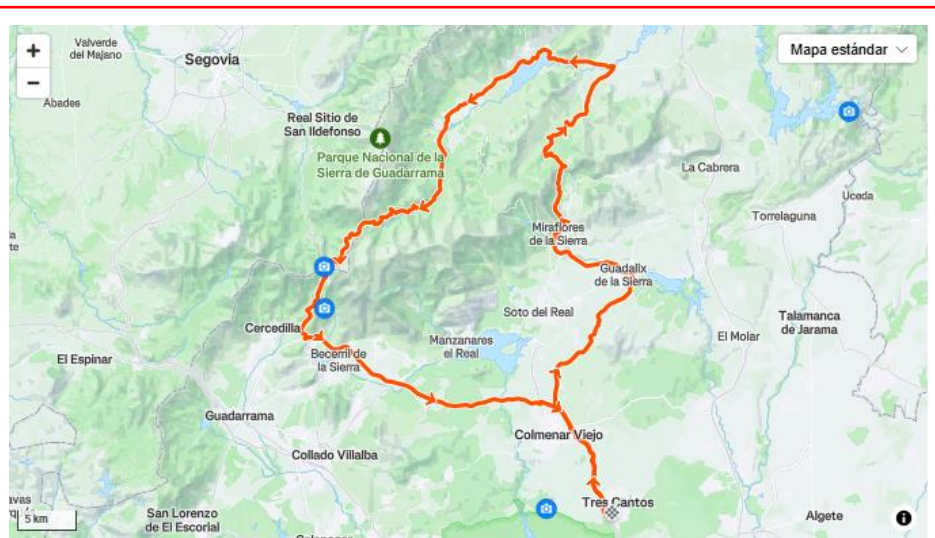
ITINERARIO

Tres Cantos Guadalix, Miraflores, Pto, Canencia, Rascafría, Cotos, Cerceda, Colmenar, Tres Cantos

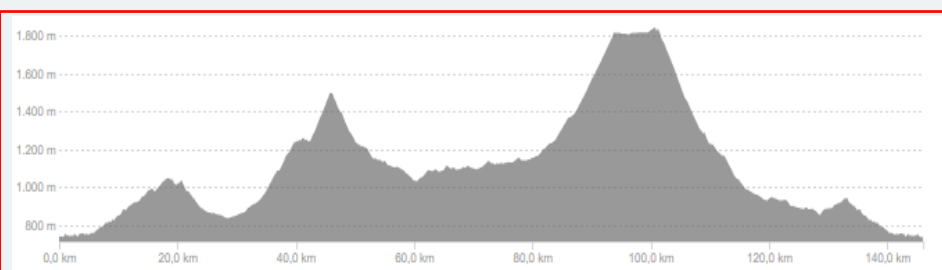
PLANIMETRÍA

Control:

Canencia (pueblo) y Pto. Cotos



ALTIMETRÍA



RUTA EN



[Pulsa aquí](#)



Libro de Rutas

Temporada 2025

19/36

Etapa: 19 – 29.06.2025

Ruta	Distancia (Kms)	Desnivel (+mts)	Dificultad
M	139	+2.135	

INFO

Hora:

07.00

Lugar:

Plaza Ayuntamiento

Coche?

No

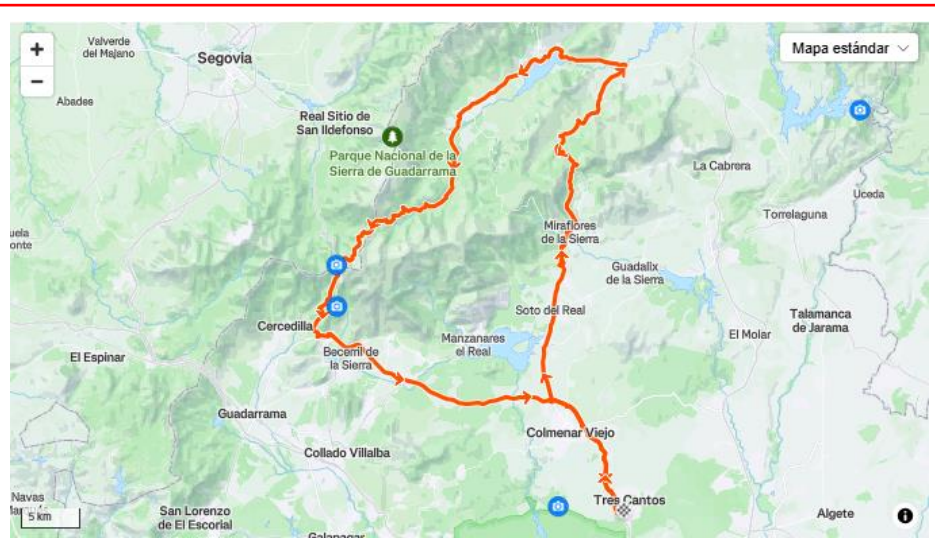
ITINERARIO

Tres Cantos, Miraflores de la Sierra, Pto. Canencia, Rascafría, Cotos, Cerceda, Colmenar, Tres Cantos

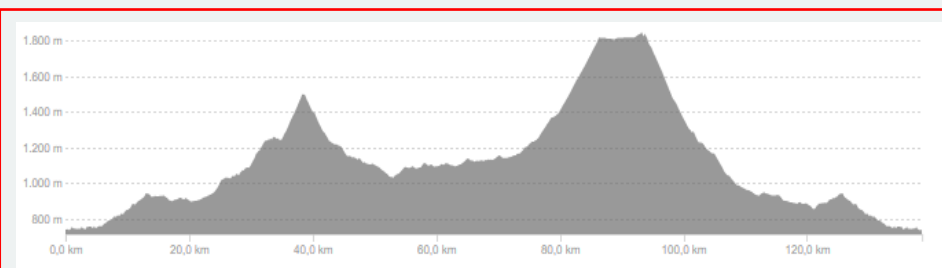
PLANIMETRÍA

Control:

Canencia (pueblo) y Pto. Cotos



ALTIMETRÍA



RUTA EN



[Pulsa aquí](#)



Libro de Rutas

Sección Carretera

Temporada 2025

19/36

Etapa: 19 – 29.06.2025

Ruta	Distancia (Kms)	Desnivel (+mts)	Dificultad
C	98	+1.163	

INFO

Hora:

08.30

Lugar:

Plaza Ayuntamiento

Coche?

No

ITINERARIO

3C-Colmenar-Guadalix-Torrelaguna-El Euro-El Vellon(Control)-Pedrezuela-Guadalix-Cerro-Colmenar-3C

PLANIMETRÍA

Control:

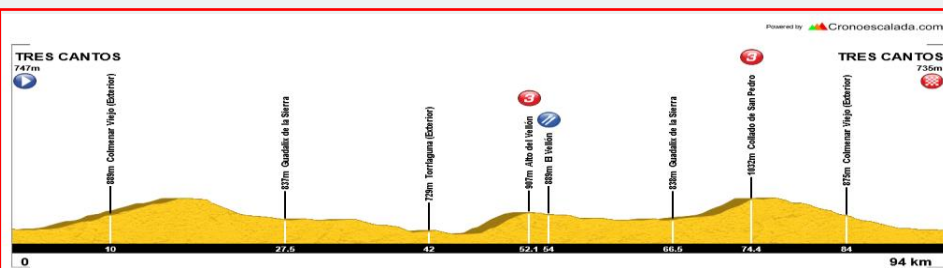
El Vellón



ALTIMETRÍA

ruta en

[Pulsa aquí](#)





Libro de Rutas

Sección Carretera

Temporada 2025

20/36

Etapa: 20 – 06.07.2025

Ruta	Distancia (Kms)	Desnivel (+mts)	Dificultad
L	128	+1.811	

INFO

Hora:

07.30

Lugar:

Plaza Ayuntamiento

Coche?

No

ITINERARIO

Tres Cantos, Soto, Guadalix, Cruce N-I, Torrelaguna, La Trampa, La Cabrera, El Berrueco, Lozoyuela, Canencia pueblo, Puerto de Canencia, Miraflores, Soto y Tres Cantos.

PLANIMETRÍA

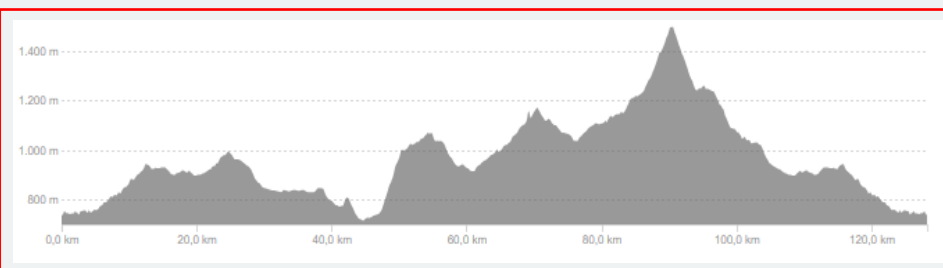
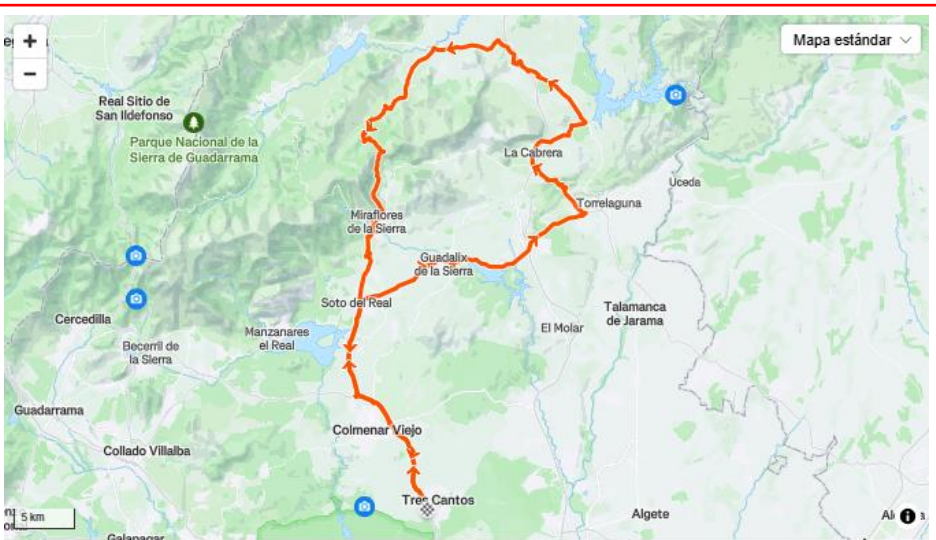
Control:

La Cabrera y Pto. Canencia

ALTIMETRÍA

RUTA EN

[Pulsa aquí](#)





Libro de Rutas

Sección Carretera

Temporada 2025

20/36

Etapa: 20 – 06.07.2025

Ruta	Distancia (Kms)	Desnivel (+mts)	Dificultad
M	118	+1.738	

INFO

Hora:
07.30

Lugar:

Plaza Ayuntamiento

Coche?
No

ITINERARIO

Tres Cantos, Soto, Guadalix, Cruce N-I , Torrelaguna, La Trampa, Valdemanco, Bustarviejo, Miraflores, Puerto de Canencia, Miraflores, Soto y Tres Cantos.

PLANIMETRÍA

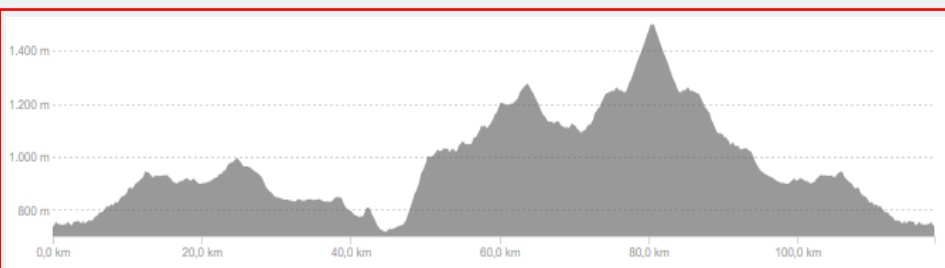
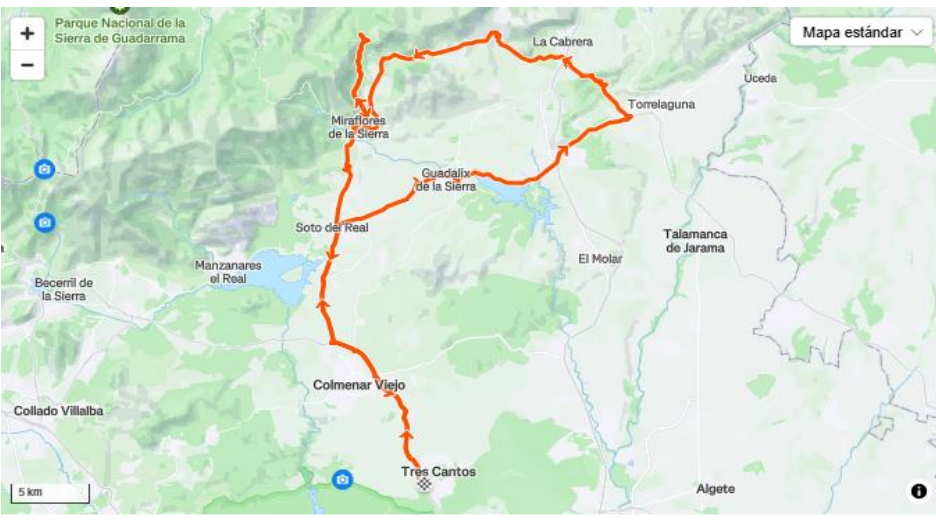
Control:

La Cabrera y Pto. Canencia

ALTIMETRÍA

ruta en

[Pulsa aquí](#)





Libro de Rutas

Sección Carretera

Temporada 2025

20/36

Etapa: 20 – 06.07.2025

Ruta	Distancia (Kms)	Desnivel (+mts)	Dificultad
------	-----------------	-----------------	------------

C

92

+1.218



INFO

Hora:

08.00

Lugar:

Plaza Ayuntamiento

Coche?

No

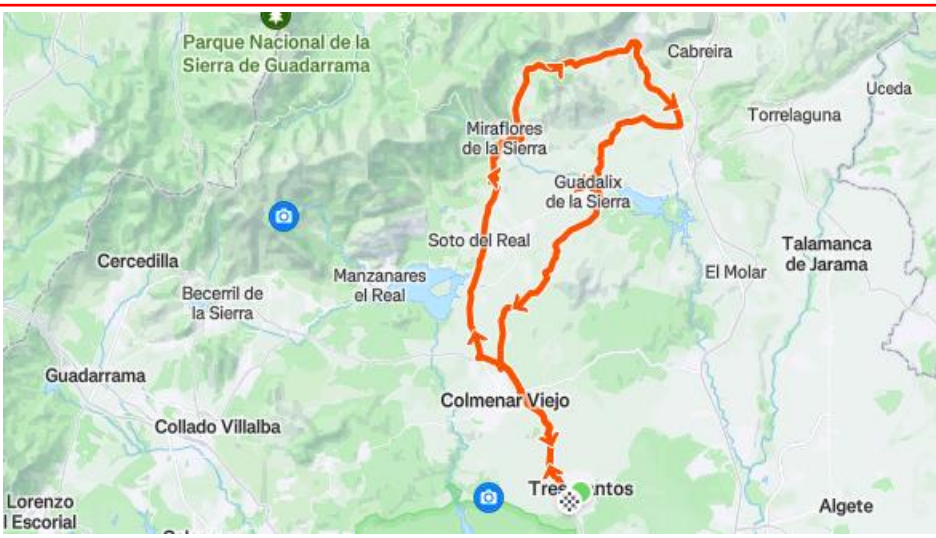
ITINERARIO

3C-Soto-Miraflores-Bustarviejo-Valdemanco-Navalafuente(Control)-Guadalix-Cerro-3C

PLANIMETRÍA

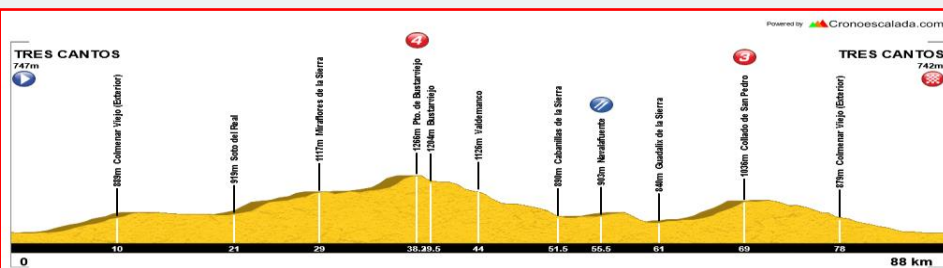
Control:

Navalafuente



ALTIMETRÍA

ruta en



[Pulsa aquí](#)



Libro de Rutas

Temporada 2025

21/36

Etapa: 21 – 13.07.2025

Ruta	Distancia (Kms)	Desnivel (+mts)	Dificultad
L	118	+1.405	

INFO

Hora:

08.00

Lugar:

Plaza Ayuntamiento

Coche?

No

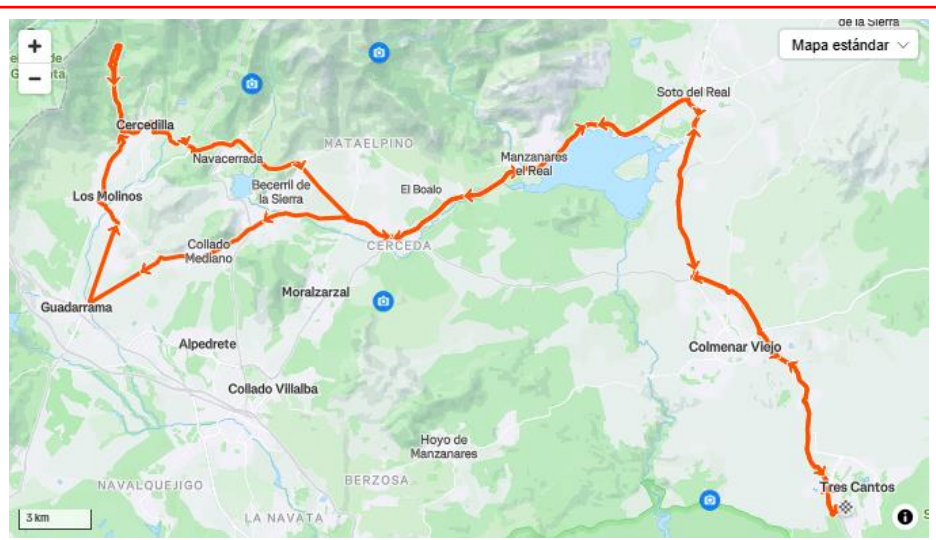
ITINERARIO

Tres Cantos, Soto, Manzanares, Cerceda, Becerril, Collado Mediano, Guadarrama, Los Molinos, Cercedilla, Sanatorio Fuenfría, Bucle de las Dehesas, Cercedilla, Arcipreste, Cerceda, Manzanares, Soto, Tres Cantos.

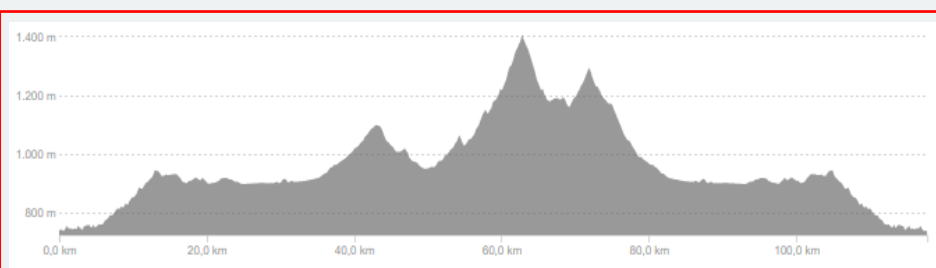
PLANIMETRÍA

Control:

**Guadarrama
y Cerceda**



ALTIMETRÍA



RUTA EN



[Pulsa aquí](#)



Libro de Rutas

Sección Carretera

Temporada 2025

21/36

Etapa: 21 – 13.07.2025

Ruta	Distancia (Kms)	Desnivel (+mts)	Dificultad
------	-----------------	-----------------	------------

M

108

+1.151



INFO

Hora:

08.00

Lugar:

Plaza Ayuntamiento

Coche?

No

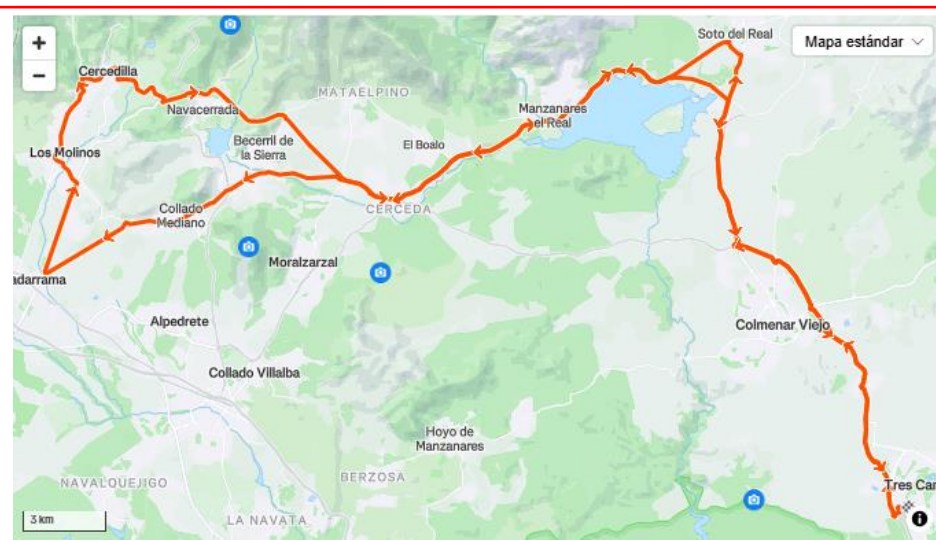
ITINERARIO

Tres Cantos, Soto, Manzanares, Cerceda, Becerril, Collado Mediano, Guadarrama, Los Molinos, Cercedilla, Arcipreste, Cerceda, Carretas y Tres Cantos.

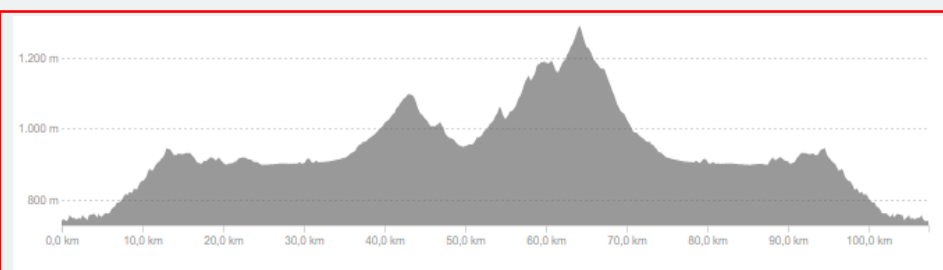
PLANIMETRÍA

Control:

Guadarrama y Cerceda



ALTIMETRÍA



RUTA EN



[Pulsa aquí](#)



Libro de Rutas

Temporada 2025

21/36

Etapa: 21 – 13.07.2025

Ruta	Distancia (Kms)	Desnivel (+mts)	Dificultad
C	93	+1.124	

INFO

Hora:

08.00

Lugar:

Plaza Ayuntamiento

Coche?

No

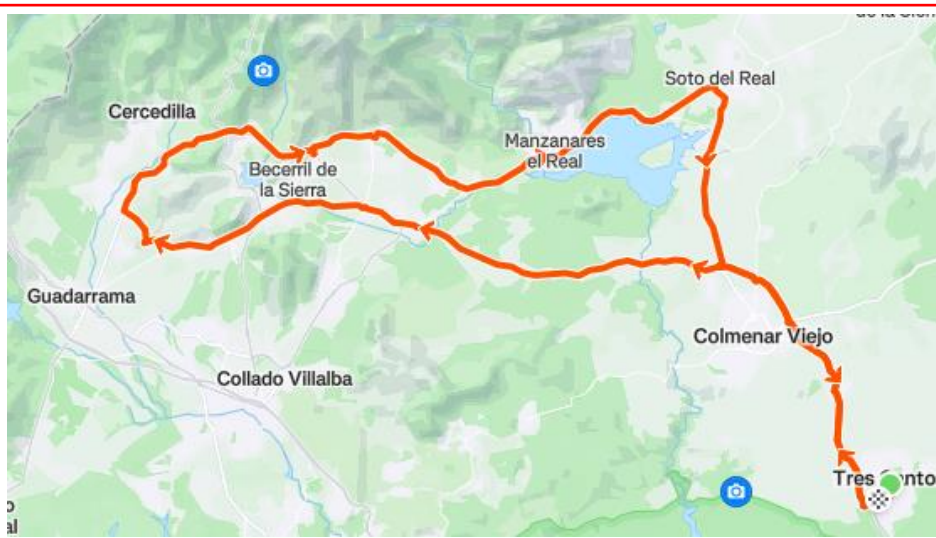
ITINERARIO

3C-Cerceda-C.Mediano(Control)-Arcipreste-Las Cabras-El Boalo-Soto-Colmenar-3C

PLANIMETRÍA

Control:

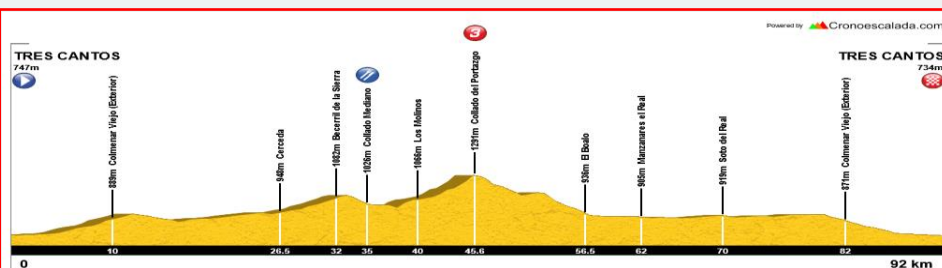
C. Mediano



ALTIMETRÍA

RUTA EN

[Pulsa aquí](#)





Libro de Rutas

Sección Carretera

Temporada 2025

22/36

Etapa: 22 – 20.07.2025

Ruta	Distancia (Kms)	Desnivel (+mts)	Dificultad
------	-----------------	-----------------	------------

L	111	+1.450	
----------	------------	---------------	--

INFO

Hora:

08.00

Lugar:

Plaza Ayuntamiento

Coche?

No

ITINERARIO

Tres Cantos, Cerro, Guadalix, Torrelaguna, El Berrueco, La Cabrera, Valdemanco, Cabanillas, Navalafuente, Guadalix, Cerro, Tres Cantos

PLANIMETRÍA

Control:

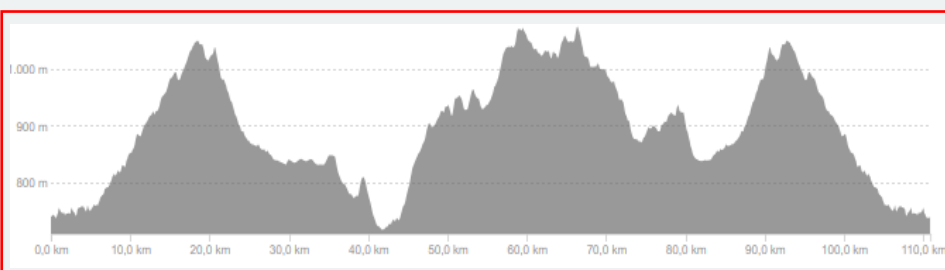
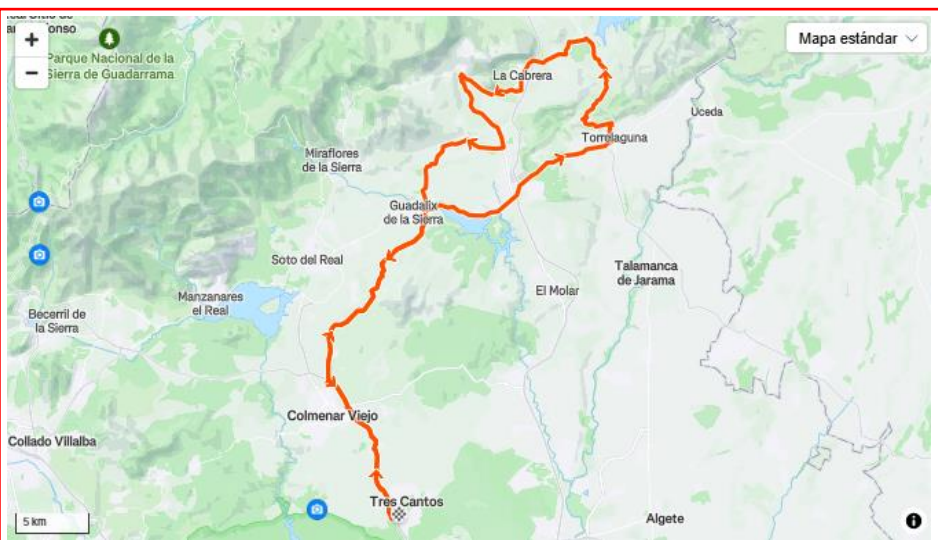
Torrelaguna y Guadalix

ALTIMETRÍA

RUTA EN



[Pulsa aquí](#)





Libro de Rutas

Temporada 2025

22/36

Etapa: 22 – 20.07.2025

Ruta	Distancia (Kms)	Desnivel (+mts)	Dificultad
------	-----------------	-----------------	------------

M

105

+1.340



INFO

Hora:

08.00

Lugar:

Plaza Ayuntamiento

Coche?

No

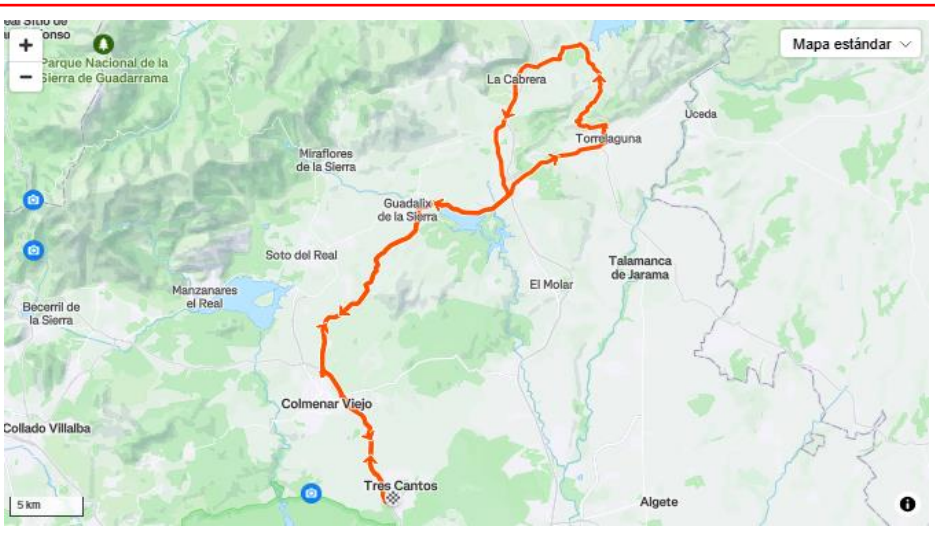
ITINERARIO

Tres Cantos, Cerro, Guadalix, Torrelaguna, El Berrueco, La Cabrera, Cabanillas, Venturada, Guadalix, Cerro, Tres Cantos

PLANIMETRÍA

Control:

Torrelaguna y Guadalix



ALTIMETRÍA



RUTA EN



[Pulsa aquí](#)



Libro de Rutas

Sección Carretera

Temporada 2025

27/36

Etapa: 22 – 20.07.2025

Ruta	Distancia (Kms)	Desnivel (+mts)	Dificultad
------	-----------------	-----------------	------------

C

83

+1.140



INFO

Hora:

08.30

Lugar:

Plaza Ayuntamiento

Coche?

No

ITINERARIO

3C-Colmenar-Guadalix-Navalafuente-Bustarviejo(Control)-Miraflores-Soto-3C

PLANIMETRÍA

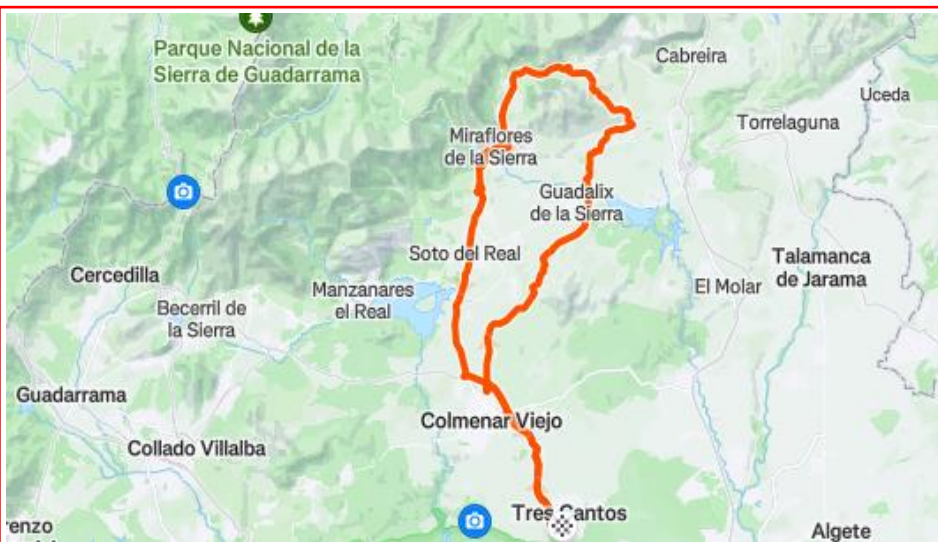
Control:

Bustarviejo

ALTIMETRÍA

ruta en

[Pulsa aquí](#)





Libro de Rutas

Sección Carretera

Temporada 2025

23/36

Etapa: 23 – 27.07.2025

Ruta	Distancia (Kms)	Desnivel (+mts)	Dificultad
L	111	+2.206	

INFO

Hora:

08.00

Lugar:

Plaza Ayuntamiento

Coche?

No

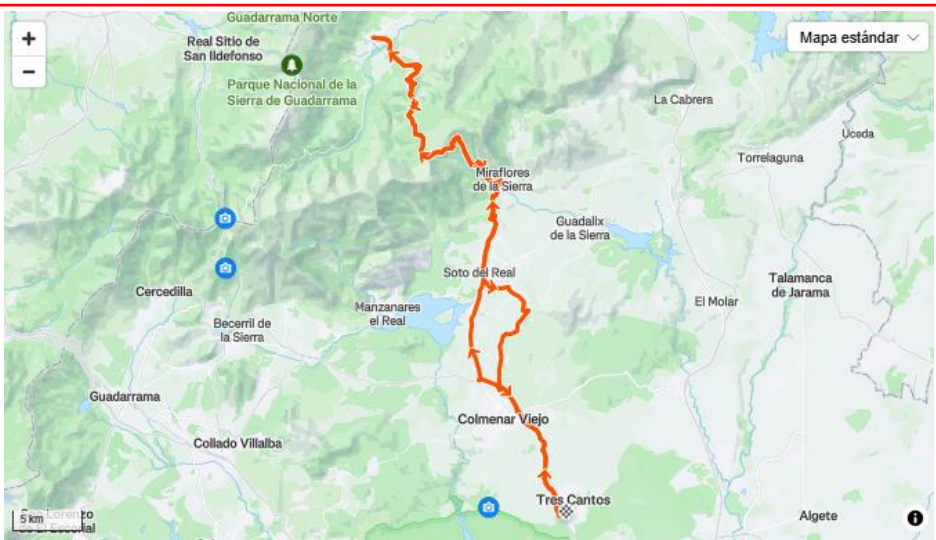
ITINERARIO

Tres Cantos, Soto, Miraflores, Puerto de la Morcuera, Rascafría, Puerto de la Morcuera, Miraflores, Soto, Los Rancajales y Tres Cantos.

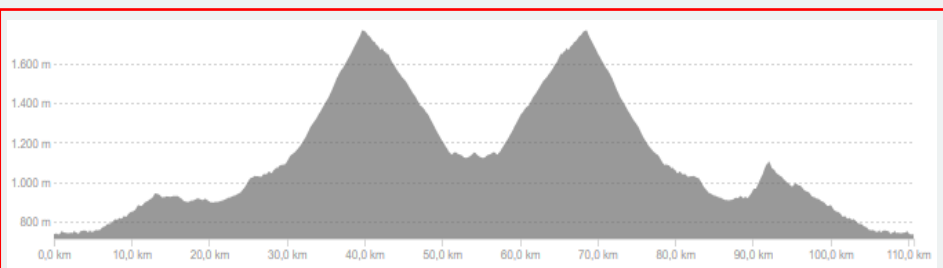
PLANIMETRÍA

Control:

Rascafría y Miraflores (vuelta)



ALTIMETRÍA



RUTA EN



[Pulsa aquí](#)



Libro de Rutas

Sección Carretera

Temporada 2025

23/36

Etapa: 23 – 27.07.2025

Ruta	Distancia (Kms)	Desnivel (+mts)	Dificultad
------	-----------------	-----------------	------------

M

82

+1.496



INFO

Hora:

08.00

Lugar:

Plaza Ayuntamiento

Coche?

No

ITINERARIO

Tres Cantos, Soto, Miraflores, Puerto de la Morcuera, Soto, Los Rancajales y Tres Cantos.

PLANIMETRÍA

Control:

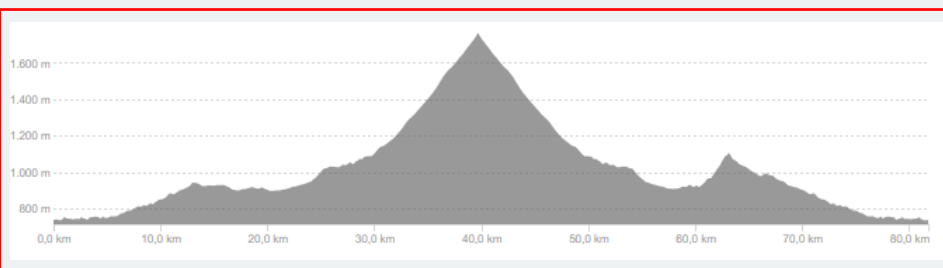
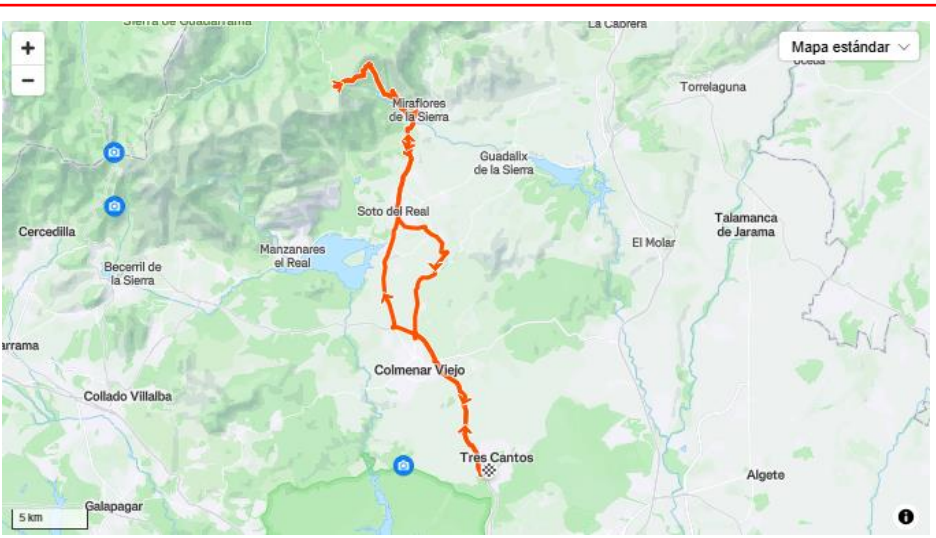
Miraflores (vuelta)

ALTIMETRÍA

RUTA EN



[Pulsa aquí](#)





Libro de Rutas

Sección Carretera

Temporada 2025

23/36

Etapa: 23 – 27.07.2025

Ruta Distancia (Kms) Desnivel (+mts) Dificultad

C

95

+1.150



INFO

Hora:

08.00

Lugar:

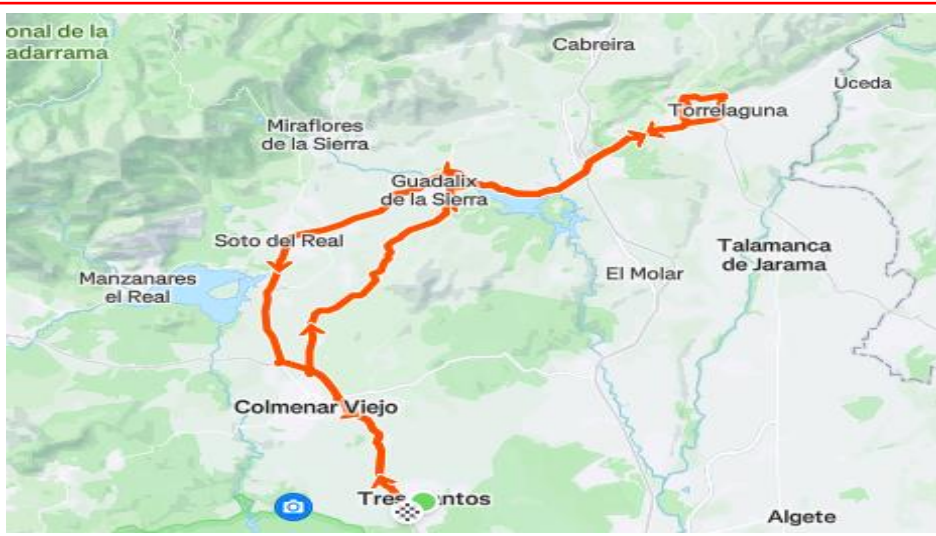
Plaza Ayuntamiento

Coche?

No

ITINERARIO

3C-Guadalix-Cruce Trampa-Ctra Canal-Torrelaguna(Control)-Soto-3C



PLANIMETRÍA

Control:

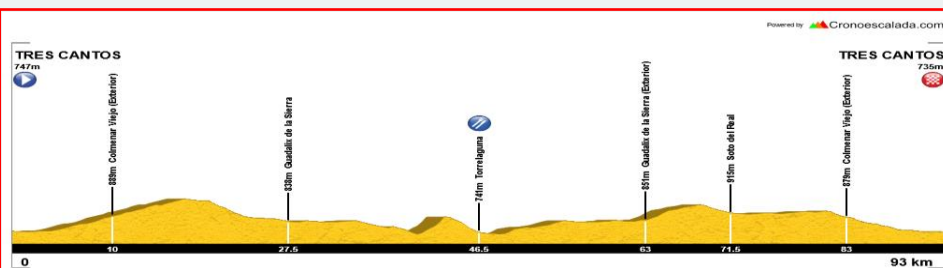
Torrelaguna

ALTIMETRÍA

ruta en



[Pulsa aquí](#)





Libro de Rutas

Sección Carretera

Temporada 2025

24/36

Etapa: 24 – 03.08.2025

Ruta	Distancia (Kms)	Desnivel (+mts)	Dificultad
M/L	105	+1.412	

INFO

Hora:

08.30

Lugar:

Plaza Ayuntamiento

Coche?

No

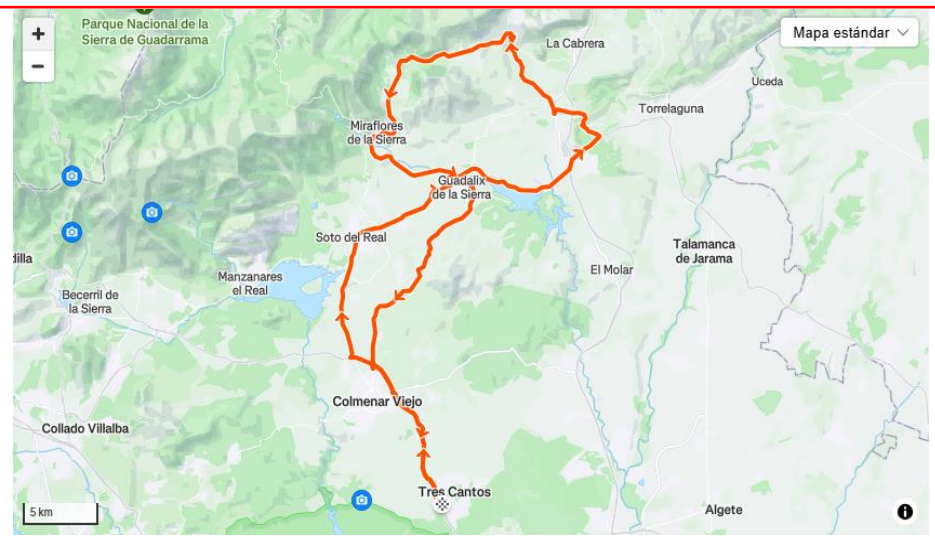
ITINERARIO

3C-Colmenar-Soto-Guadalix-Cruce de Redueña-Cabanillas-Valdemanco-Bustarviejo-Miraflores-Guadalix-Cerro-3C

PLANIMETRÍA

Control:

Cruce Redueña y Bustarviejo



ALTIMETRÍA



ruta en



[Pulsa aquí](#)



Libro de Rutas

Temporada 2025

24/36

Etapa: 24 – 03.08.2025

Ruta Distancia Desnivel Dificultad
(Kms) (+mts)

C

97

+1.300



INFO

Hora:

08.30

Lugar:

Plaza Ayuntamiento

Coche?

No

ITINERARIO

3C-Colmenar-Cerceda-C.Mediano-Los Molinos-Cercedilla-Alto de las Dehesas-Cercedilla(Control)-Cerceda-Colmenar-3C

PLANIMETRÍA

Control:

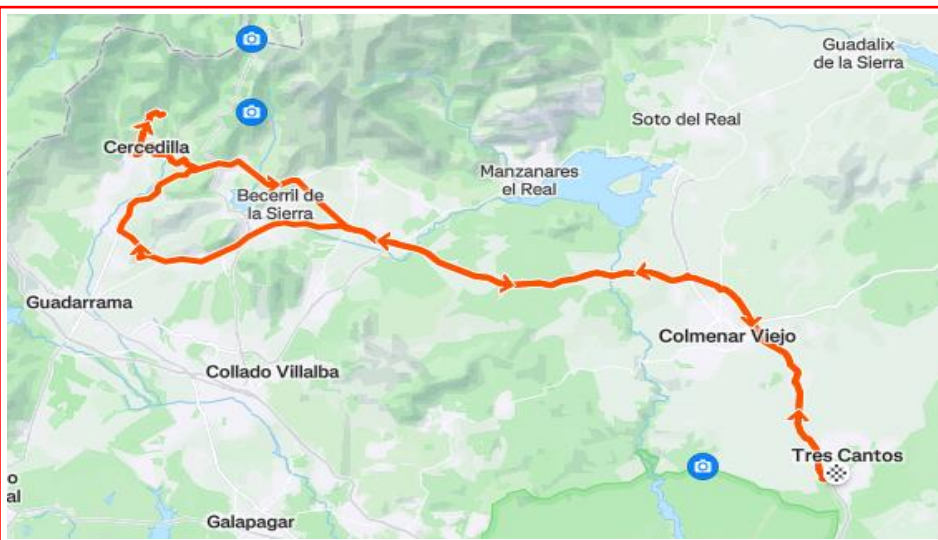
Cercedilla

ALTIMETRÍA

RUTA EN



[Pulsa aquí](#)





Libro de Rutas

Sección Carretera

Temporada 2025

25/36

Etapa: 25 – 10.08.2025

Ruta	Distancia (Kms)	Desnivel (+mts)	Dificultad
------	-----------------	-----------------	------------

L/M

90

+1.352



INFO

Hora:

08.30

Lugar:

Plaza Ayuntamiento

Coche?

No

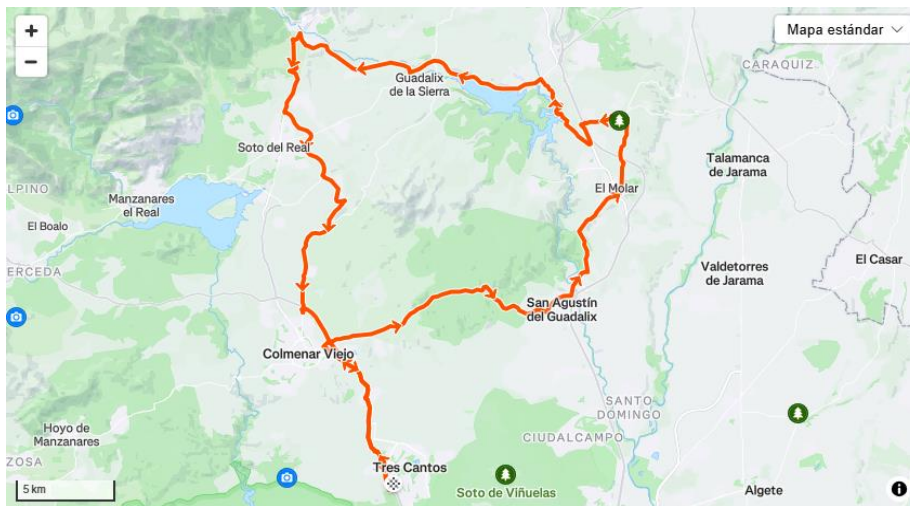
ITINERARIO

Tres Cantos, San Agustín de Guadalix, El Molar, El Vellón, Pedrezuela, Guadalix, Miraflores, Soto, Rancajales y Tres Cantos.

PLANIMETRÍA

Control:

El Vellón y Miraflores



ALTIMETRÍA



ruta en



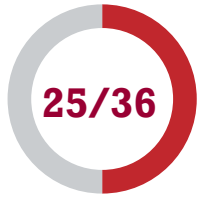
[Pulsa aquí](#)



Libro de Rutas

Sección Carretera

Temporada 2025



Etapa: 25 – 10.08.2025

Ruta	Distancia (Kms)	Desnivel (+mts)	Dificultad
C	90	+1.064	

INFO

Hora:
08.30

Lugar:

Plaza Ayuntamiento

Coche?

No

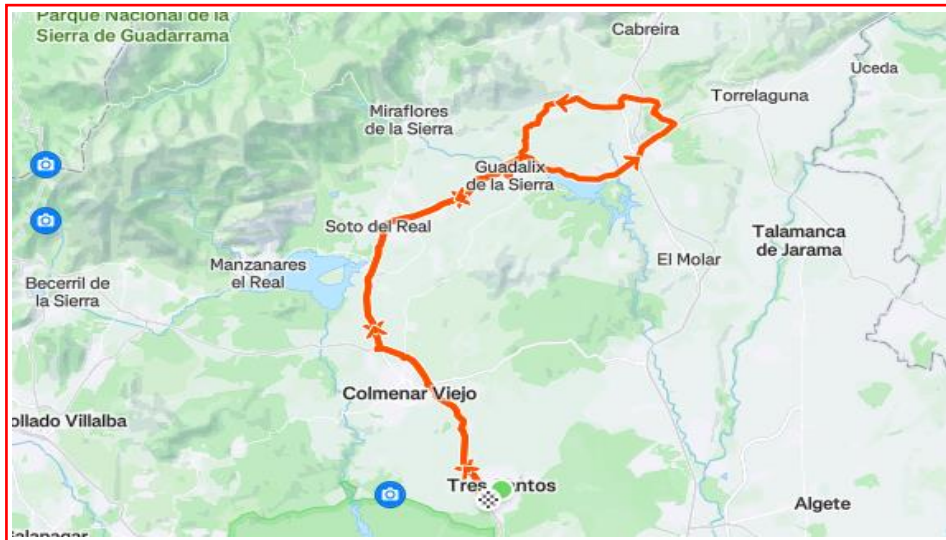
ITINERARIO

3C-Soto-Guadalix-Cruce de Redueña-Alto de Redueña-Navalafuente(Control)-Guadalix, Soto,3C

PLANIMETRÍA

Control:

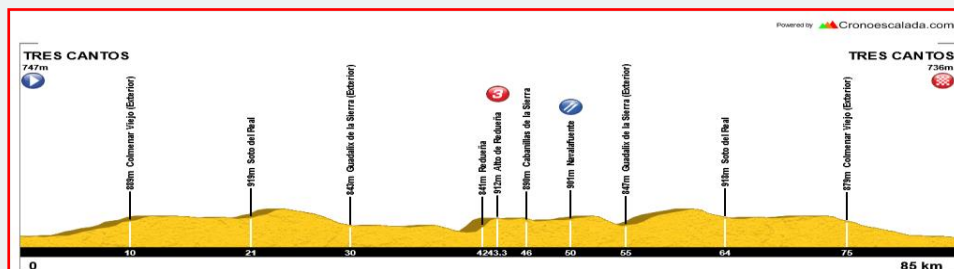
Navalafuente



ALTIMETRÍA

ruta en

[Pulsa aquí](#)





Libro de Rutas

Sección Carretera

Temporada 2025

26/36

Etapa: 26 – 17.08.2025

Ruta	Distancia (Kms)	Desnivel (+mts)	Dificultad
M/L	100	+1.117	

INFO

Hora:

08.30

Lugar:

Plaza Ayuntamiento

Coche?

No

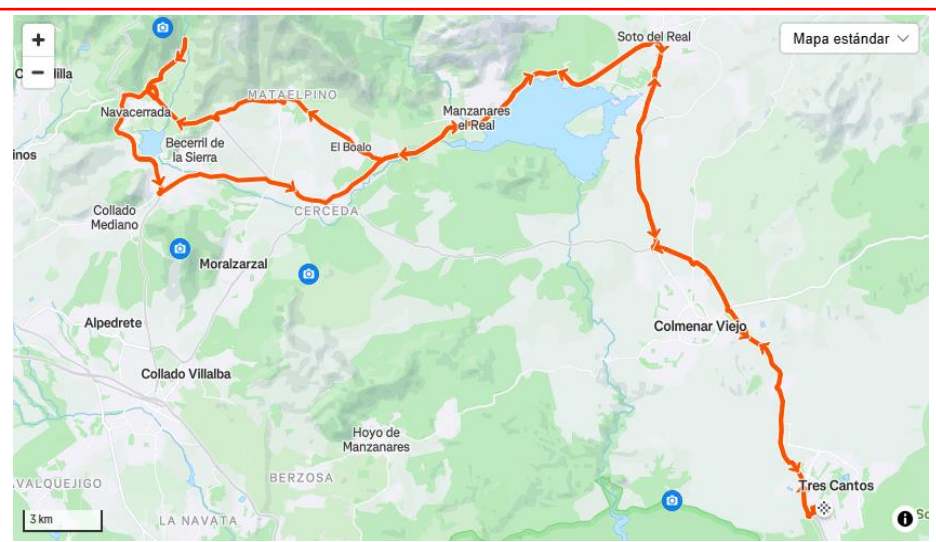
ITINERARIO

Tres Cantos, Colmenar, Soto, Manzanares, Boalo, Las Cabras, La Barranca, Arcipreste, Becerril, Cerceda, Soto, Tres Cantos.

PLANIMETRÍA

Control:

La Barranca y Cerceda

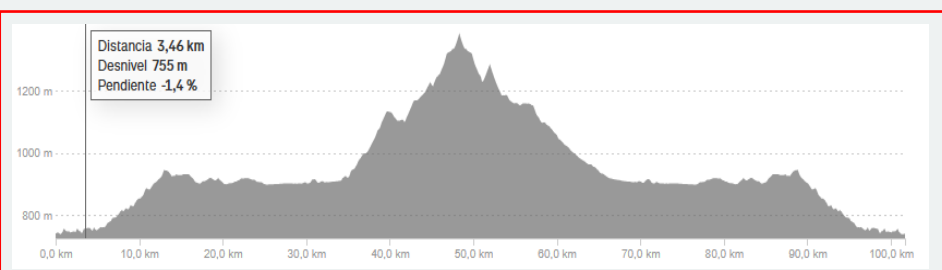


ALTIMETRÍA

ruta en



[Pulsa aquí](#)





Libro de Rutas

Sección Carretera

Temporada 2025

26/36

Etapa: 26 – 17.08.2025

Ruta	Distancia (Kms)	Desnivel (+mts)	Dificultad
------	-----------------	-----------------	------------

C

90

+1.090



INFO

Hora:

08.30

Lugar:

Plaza Ayuntamiento

Coche?

No

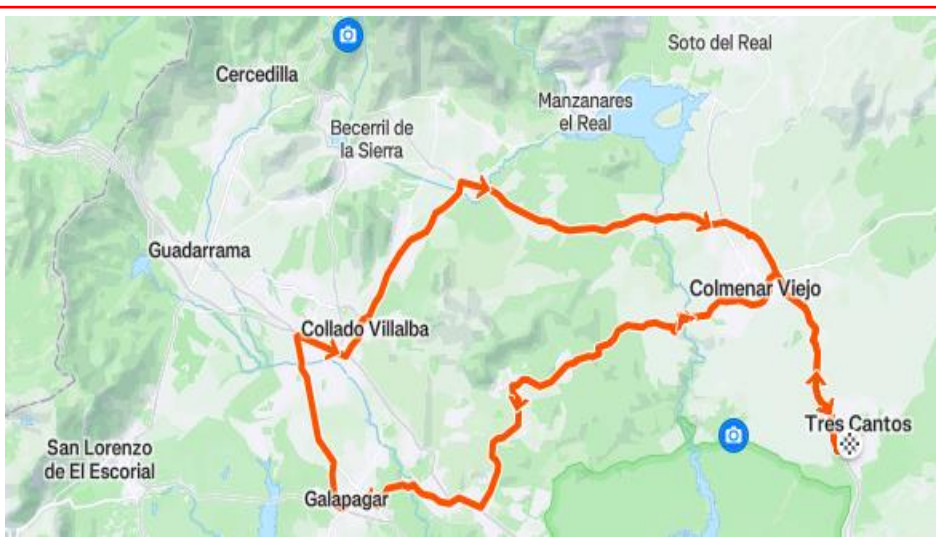
ITINERARIO

3C-Colmenar-Hoyo- Torreldones- Galapagar(Control)-Collado Villalba, Moralzarzal-Cerceda-Colmenar-3C

PLANIMETRÍA

Control:

Galapagar

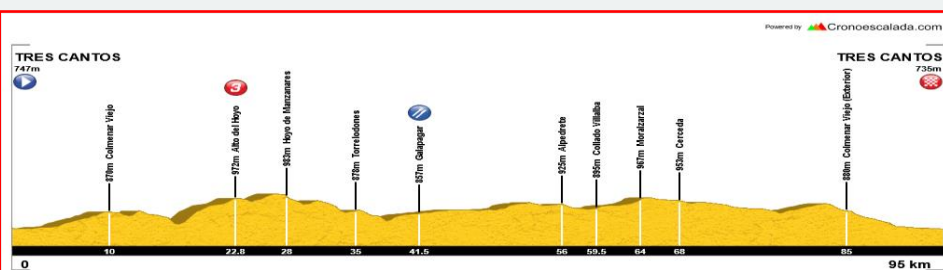


ALTIMETRÍA

ruta en



[Pulsa aquí](#)





Libro de Rutas

Sección Carretera

Temporada 2025

27/36

Etapa: 27 – 24.08.2025

Ruta Distancia (Kms) Desnivel (+mts) Dificultad

M/L

113

+1.489



INFO

Hora:

08.30

Lugar:

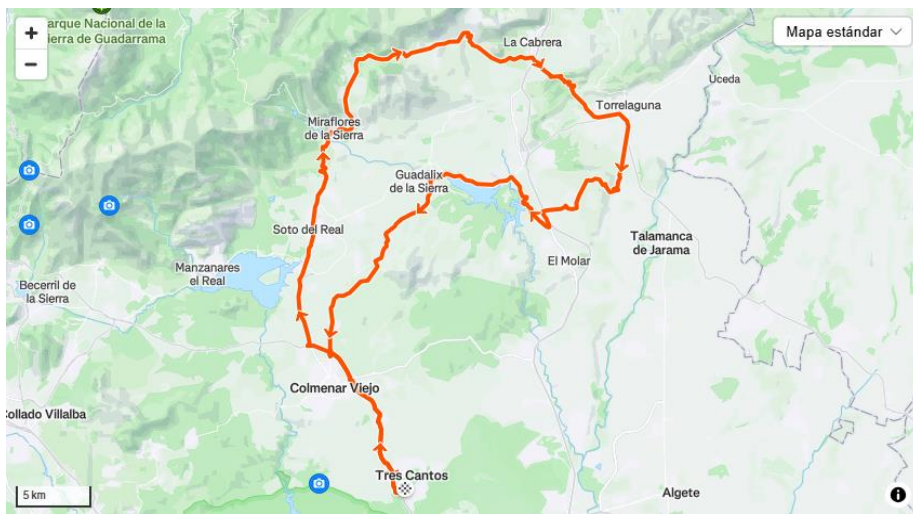
Plaza Ayuntamiento

Coche?

No

ITINERARIO

Tres Cantos, Soto, Miraflores, Bustarviejo, Valdemanco, La Cabrera, Torrelaguna, El Euro, Pedrezuela, Guadalix, Cerro y Tres Cantos.

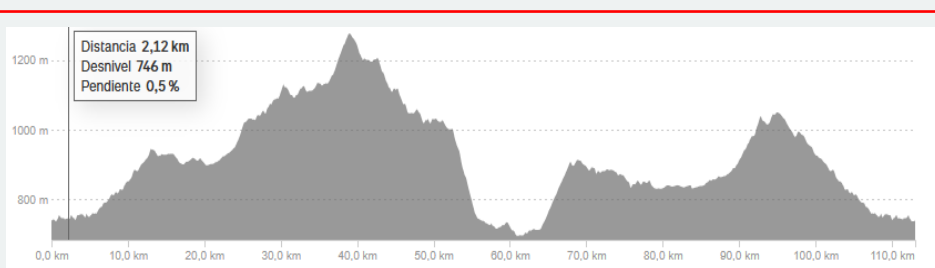


PLANIMETRÍA

Control:

Bustarviejo y El Vellón

ALTIMETRÍA



ruta en



[Pulsa aquí](#)



Libro de Rutas

Sección Carretera

Temporada 2025

22/36

Etapa: 27 – 24.08.2025

Ruta Distancia (Kms) Desnivel (+mts) Dificultad

C

98

+1.158



INFO

Hora:

08.00

Lugar:

Plaza Ayuntamiento

Coche?

No

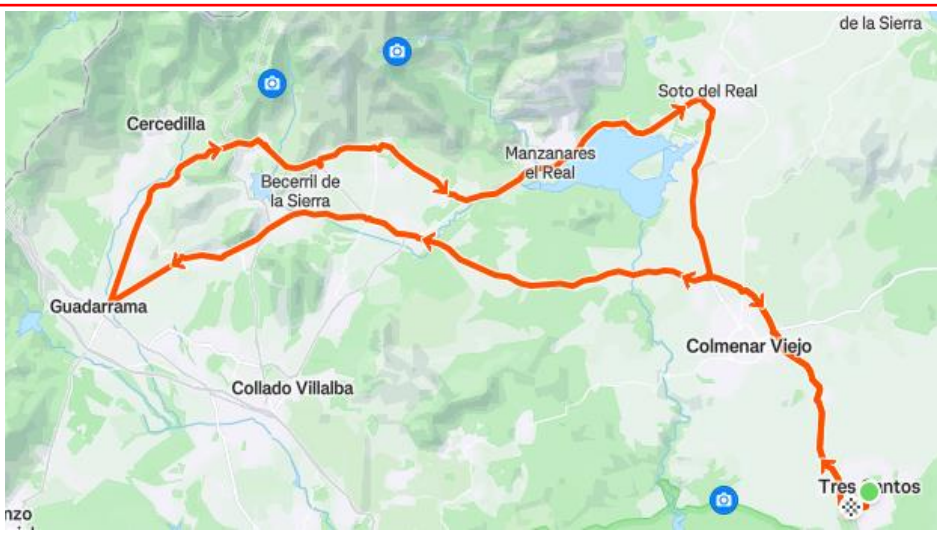
ITINERARIO

3C-Colmenar-Cerceda-C.Mediano-Guadarrama(Control)-Arcipestre-El Boalo-Manzanares-Soto-3C

PLANIMETRÍA

Control:

Guadarrama



ALTIMETRÍA

ruta en



[Pulsa aquí](#)





Libro de Rutas

Temporada 2025

28/36

Etapa: 28 – 31.08.2025

Ruta	Distancia (Kms)	Desnivel (+mts)	Dificultad
L	118	+1.411	

INFO

Hora:
08.30

Lugar:

**Plaza
Ayuntamiento**

Coche?
No

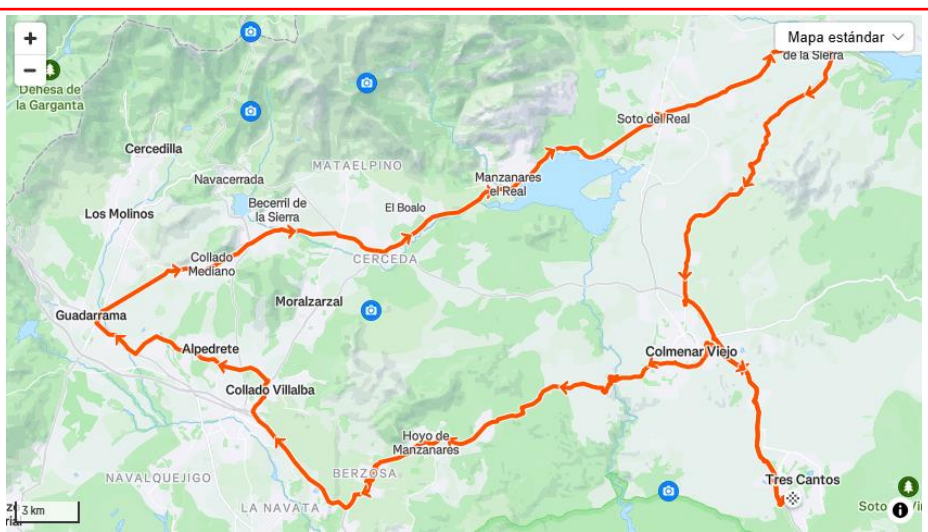
ITINERARIO

Tres Cantos, Colmenar, Hoyo, La Berzosa, Collado Villalba, Alpedrete, Guadarrama, Collado Mediano, Cerceda, Soto, Guadalix, Cerro y Tres Cantos.

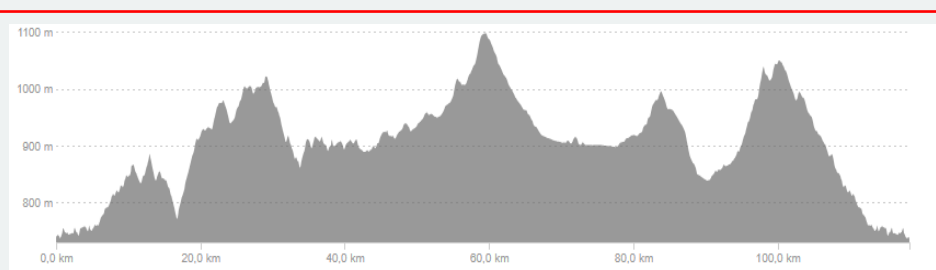
PLANIMETRÍA

Control:

**Hoyo,
Guadarrama y
Cerceda**



ALTIMETRÍA



RUTA EN



[Pulsa aquí](#)



Libro de Rutas

Sección Carretera

Temporada 2025

28/36

Etapa: 28 – 31.08.2025

Ruta	Distancia (Kms)	Desnivel (+mts)	Dificultad
------	-----------------	-----------------	------------

M	107	+1.334	
----------	------------	---------------	--

INFO

Hora:

08.30

Lugar:

Plaza Ayuntamiento

Coche?

No

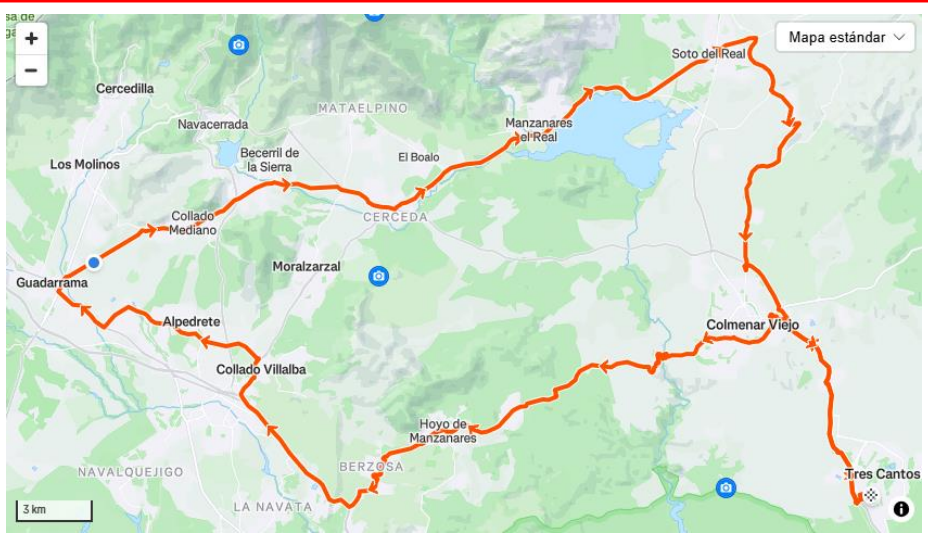
ITINERARIO

Tres Cantos, Colmenar, Hoyo, La Berzosa, Collado Villalba, Alpedrete, Guadarrama, Collado Mediano, Cerceda, Soto, Rotonda anterior a Pinarejos, Rancajales y Tres Cantos.

PLANIMETRÍA

Control:

Hoyo, Guadarrama y Cerceda



ALTIMETRÍA



ruta en



[Pulsa aquí](#)



Libro de Rutas

Sección Carretera

Temporada 2025

28/36

Etapa: 28 – 31.08.2025

Ruta	Distancia (Kms)	Desnivel (+mts)	Dificultad
------	-----------------	-----------------	------------

C

81

+1.010



INFO

Hora:

08.30

Lugar:

Plaza Ayuntamiento

Coche?

No

ITINERARIO

3C-Soto-Cerceda-La Barranca-Las Cabras-Mataelpino(Control)-El Boalo- Manzanares-Soto-3C

PLANIMETRÍA

Control:

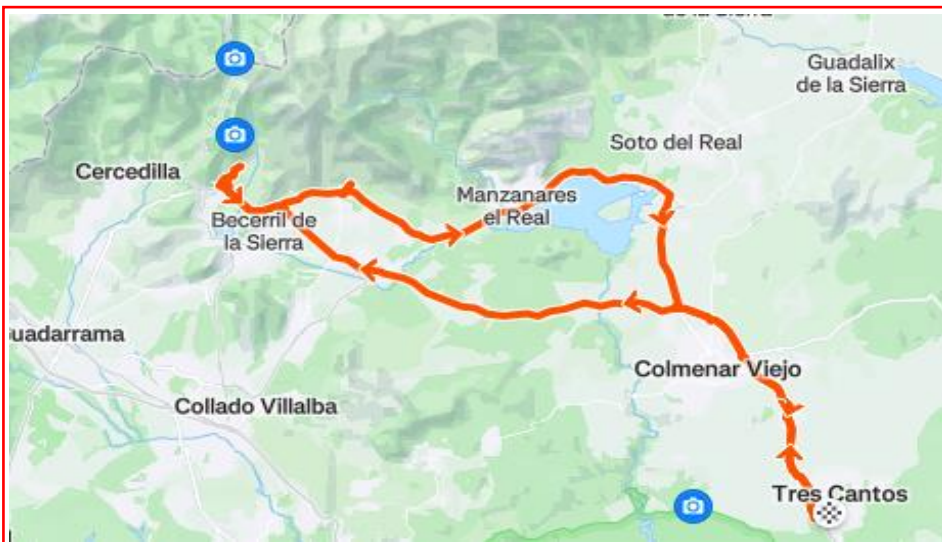
Mataelpino

ALTIMETRÍA

ruta en



[Pulsa aquí](#)





Libro de Rutas

Temporada 2025

29/36

Etapa: 29 – 07.09.2025

Ruta	Distancia (Kms)	Desnivel (+mts)	Dificultad
L	123	+1.308	

INFO

Hora:

08.30

Lugar:

**Plaza
Ayuntamiento**

Coche?

No

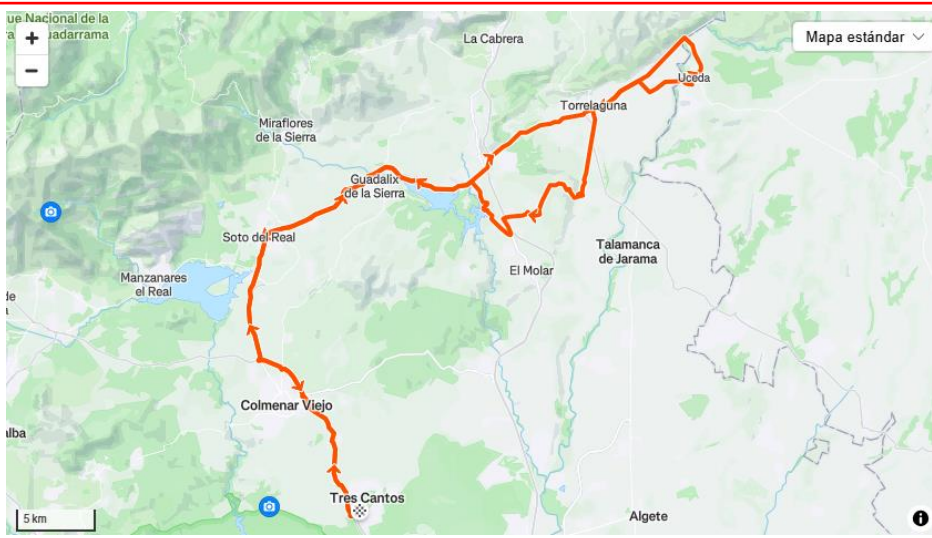
ITINERARIO

Tres Cantos, Soto, Guadalix, Torrelaguna, Torremocha, Uceda, Patones, Torrelaguna, El Euro, Pedrezuela, Pinarejos, Soto, Tres Cantos

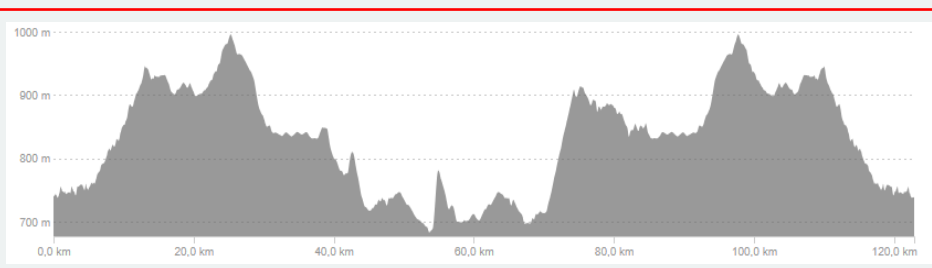
PLANIMETRÍA

Control:

**Uceda y El
Vellón**



ALTIMETRÍA



RUTA EN



[Pulsa aquí](#)



Libro de Rutas

Sección Carretera

Temporada 2025

29/36

Etapa: 29 – 07.09.2025

Ruta	Distancia (Kms)	Desnivel (+mts)	Dificultad
------	-----------------	-----------------	------------

M	104	+1.116	
----------	------------	---------------	--

INFO

Hora:

08.30

Lugar:

Plaza Ayuntamiento

Coche?

No

ITINERARIO

Tres Cantos, Soto, Guadalix, Torrelaguna, El Euro, Pedrezuela, Pinarejos, Soto, Tres Cantos

PLANIMETRÍA

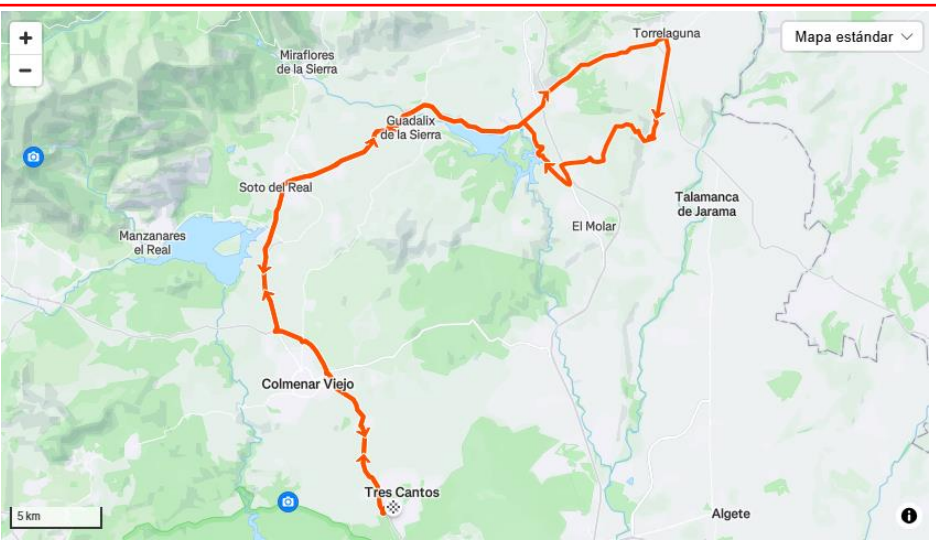
Control:

El Vellón

ALTIMETRÍA

RUTA EN

[Pulsa aquí](#)





Libro de Rutas

Sección Carretera

Temporada 2025

29/36

Etapa: 29 – 07.09.2025

Ruta Distancia Desnivel Dificultad
(Kms) (+mts)

C **75** **+1.005**



INFO

Hora:

09.00

Lugar:

Plaza Ayuntamiento

Coche?

No

ITINERARIO

**3C-Colmenar-Guadalix-Miraflores-
Pto.Canencia-(opción Canencia pueblo)-
Miraflores(Control)-Soto-3C.**

PLANIMETRÍA


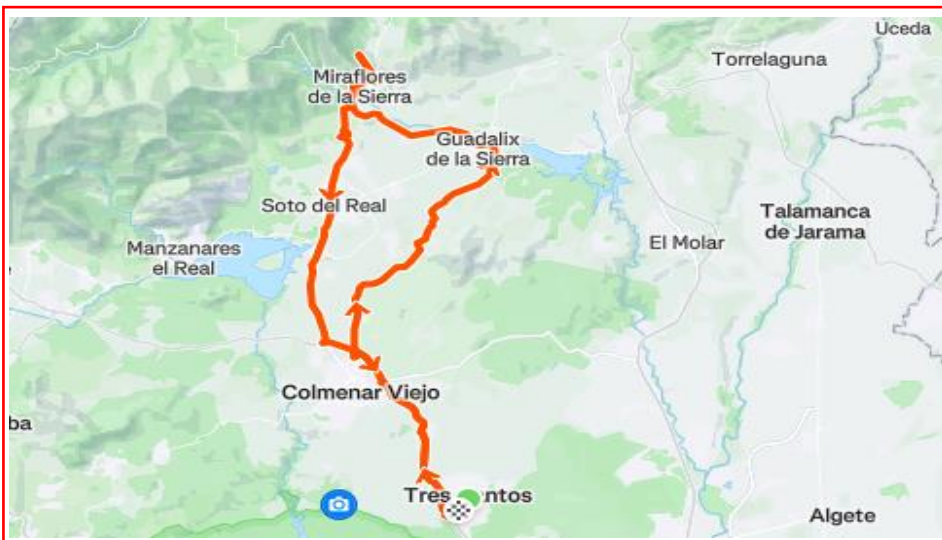
Control:

Miraflores

ALTIMETRÍA

RUTA EN 

[Pulsa aquí](#)





Libro de Rutas

Sección Carretera

Temporada 2025

30/36

Etapa: 30 – 14.09.2025

Ruta	Distancia (Kms)	Desnivel (+mts)	Dificultad
L	112	+1.665	

INFO

Hora:
08.30

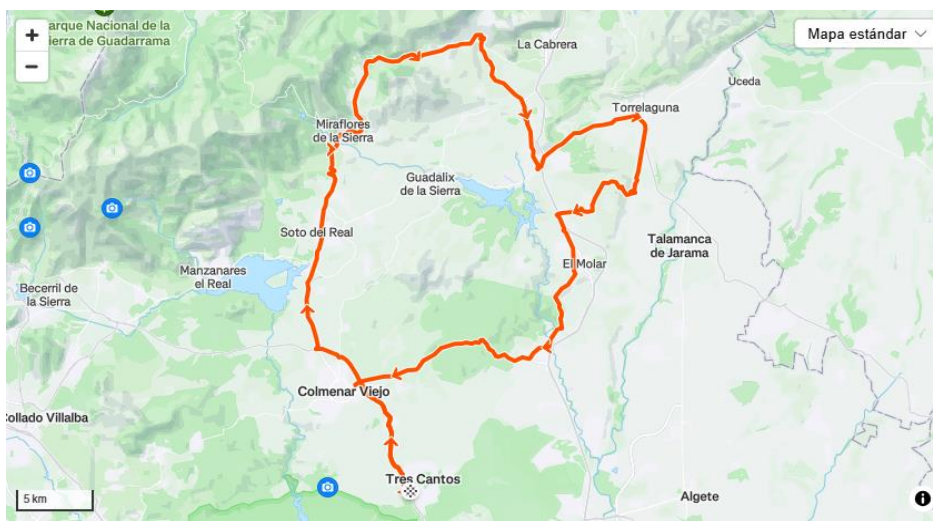
Lugar:

Plaza Ayuntamiento

Coche?
No

ITINERARIO

Tres Cantos, Soto, Miraflores, Bustarviejo, Valdemanco, Cabanillas, Venturada, Torrelaguna, El Euro, El Vellón, Pedrezuela, La Atalaya, San Agustín, Colmenar, Tres Cantos

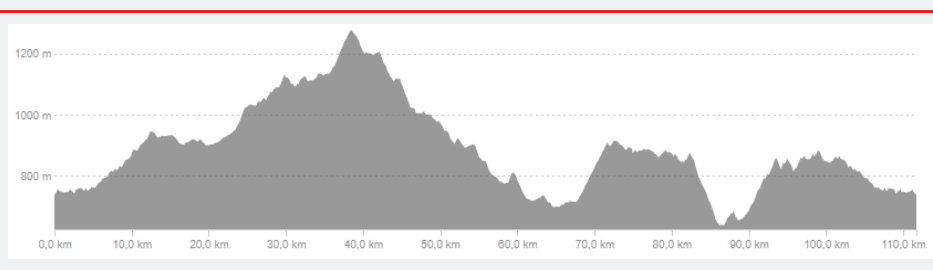


PLANIMETRÍA

Control:

Bustarviejo y El Vellón

ALTIMETRÍA



ruta en



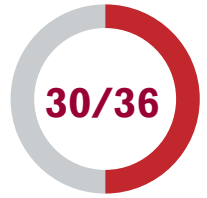
[Pulsa aquí](#)



Libro de Rutas

Sección Carretera

Temporada 2025



Etapa: 30 – 14.09.2025

Ruta	Distancia (Kms)	Desnivel (+mts)	Dificultad
------	-----------------	-----------------	------------

M	118	+1.500	
----------	------------	---------------	--

INFO

Hora:

08.30

Lugar:

Plaza Ayuntamiento

Coche?

No

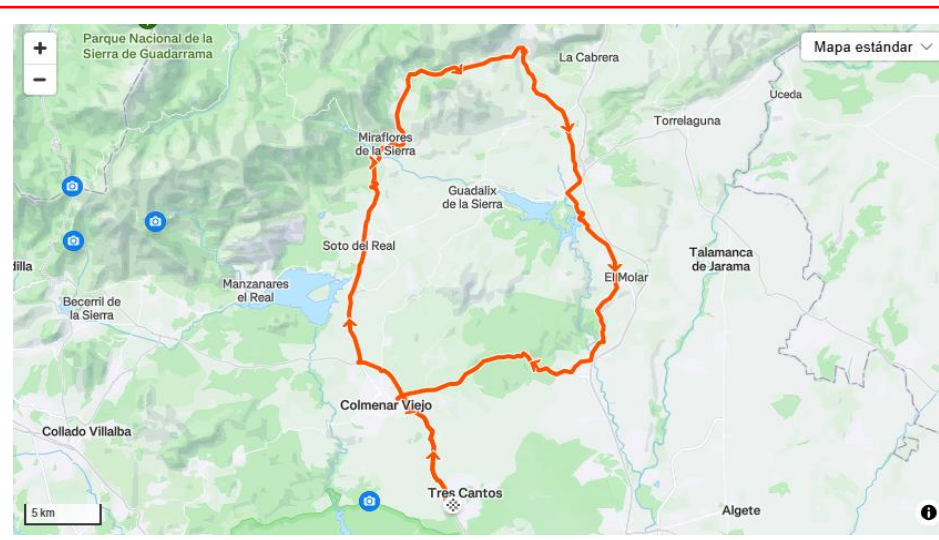
ITINERARIO

Tres Cantos, Soto, Miraflores, Bustarviejo, Valdemanco, Cabanillas, Venturada, Pedrezuela, La Atalaya, San Agustín, Colmenar, Tres Cantos

PLANIMETRÍA

Control:

Bustarviejo y La Atalaya



ALTIMETRÍA

ruta en

[Pulsa aquí](#)





Libro de Rutas

Sección Carretera

Temporada 2025

30/36

Etapa: 30 – 14.09.2025

Ruta	Distancia (Kms)	Desnivel (+mts)	Dificultad
------	-----------------	-----------------	------------

C

81

+865



INFO

Hora:

09.00

Lugar:

Plaza Ayuntamiento

Coche?

No

ITINERARIO

3C-Cerceda-Cra.C.Mediano-Presa-Becerril(Control)-Las Cabras- El Boalo-Soto-3C.

PLANIMETRÍA

Control:

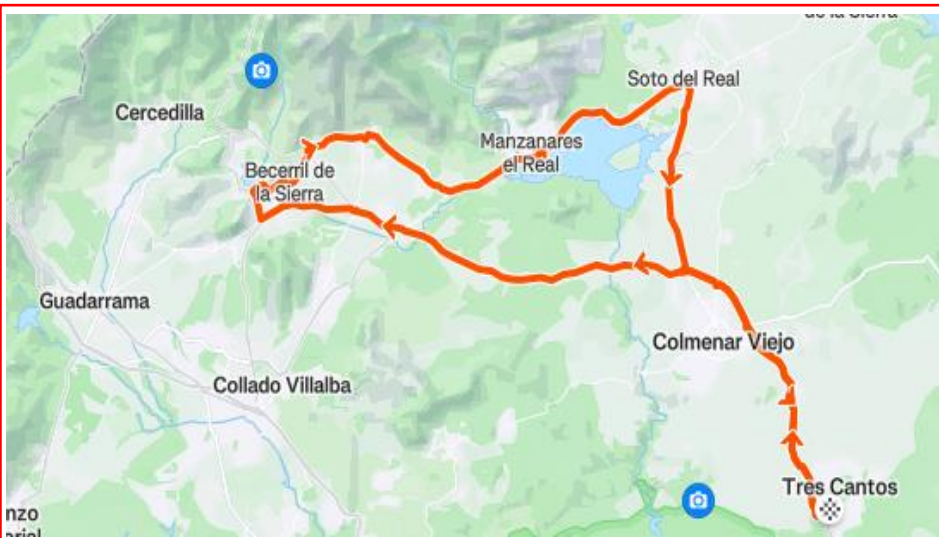
Becerril

ALTIMETRÍA

ruta en



[Pulsa aquí](#)





Libro de Rutas

Sección Carretera

Temporada 2025

31/36

Etapa: 31 – 21.09.2025

Ruta	Distancia (Kms)	Desnivel (+mts)	Dificultad
------	-----------------	-----------------	------------

L	118	+1.491	
----------	------------	---------------	--

INFO

Hora:

08.30

Lugar:

Plaza Ayuntamiento

Coche?

No

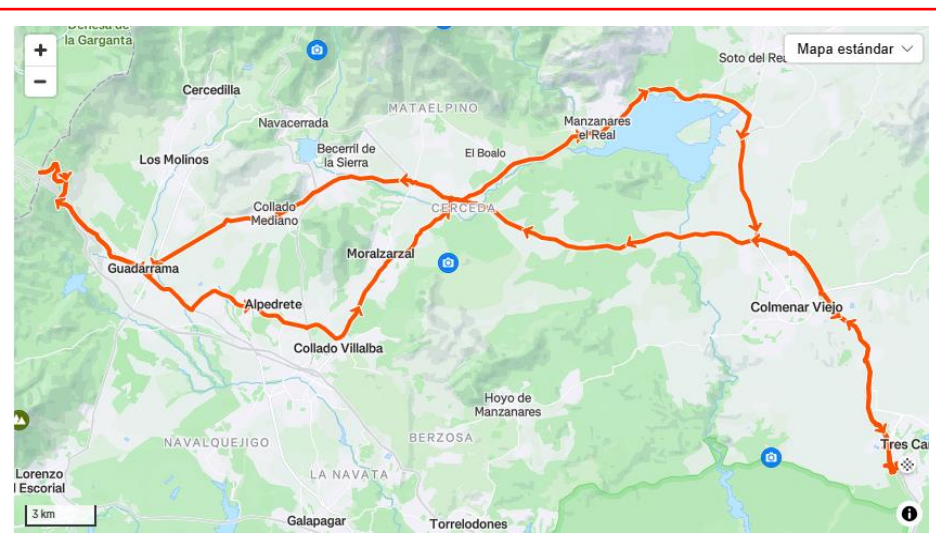
ITINERARIO

Tres Cantos, Colmenar, Cerceda, Becerril, Collado Mediano, Guadarrama, Alto del León, Guadarrama, Alpedrete, Moralzarzal, Manzanares, Carretas y Tres Cantos.

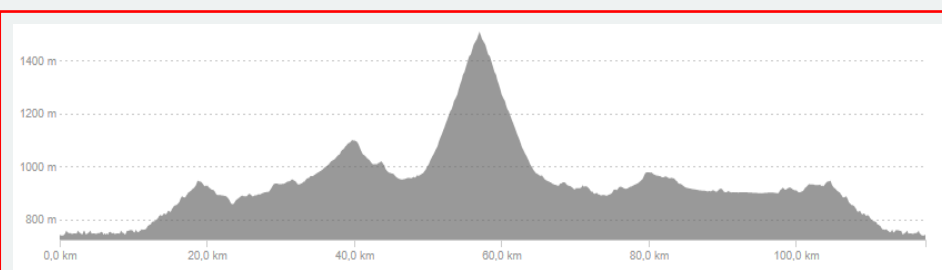
PLANIMETRÍA

Control:

Guadarrama



ALTIMETRÍA



RUTA EN



[Pulsa aquí](#)



Libro de Rutas

Sección Carretera

Temporada 2025

31/36

Etapa: 31 – 21.09.2025

Ruta	Distancia (Kms)	Desnivel (+mts)	Dificultad
------	-----------------	-----------------	------------

M	111	+1.507	
----------	------------	---------------	--

INFO

Hora:

08.30

Lugar:

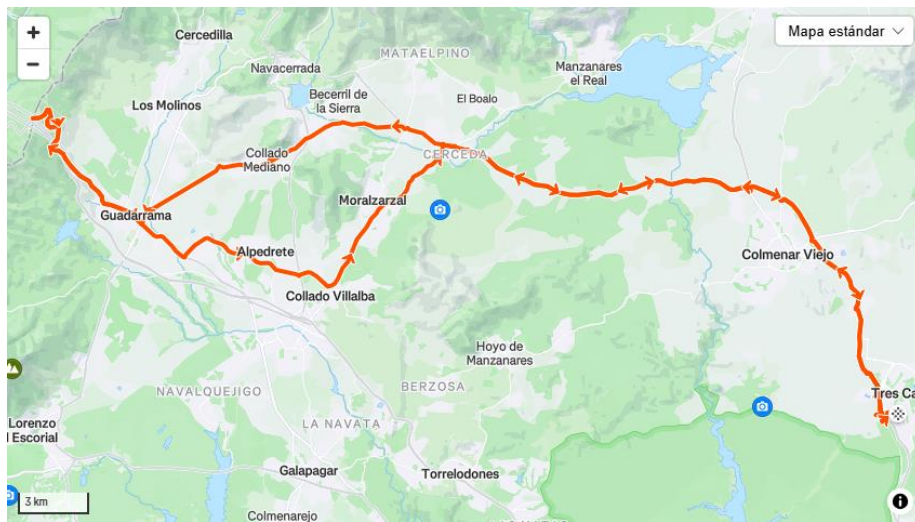
Plaza Ayuntamiento

Coche?

No

ITINERARIO

Tres Cantos, Colmenar, Cerceda, Becerril, Collado Mediano, Guadarrama, Alto del León, Guadarrama, Alpedrete, Moralarzal, Cerceda y Tres Cantos.

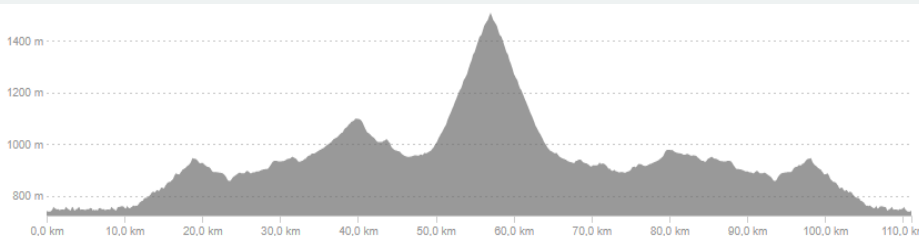


PLANIMETRÍA

Control:

Guadarrama

ALTIMETRÍA



RUTA EN



[Pulsa aquí](#)



Libro de Rutas

Temporada 2025

31/36

Etapa: 31 – 21.09.2025

Ruta	Distancia (Kms)	Desnivel (+mts)	Dificultad
------	-----------------	-----------------	------------

C

85

+1.120



INFO

Hora:

09.00

Lugar:

Plaza Ayuntamiento

Coche?

No

ITINERARIO

3C-Soto-Miraflores-Bustarviejo-Navalafuente(Control)-Soto-3C

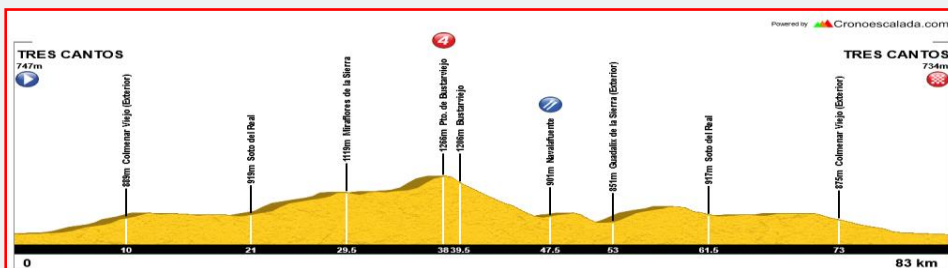


PLANIMETRÍA

Control:

Navalafuente

ALTIMETRÍA



ruta en



[Pulsa aquí](#)



Libro de Rutas

Sección Carretera

Temporada 2025

32/36

Etapa: 32 – 28.09.2025

Ruta Distancia (Kms) Desnivel (+mts) Dificultad

L **111** **+1.409**

INFO

Hora:

09.00

Lugar:

Plaza Ayuntamiento

Coche?

No

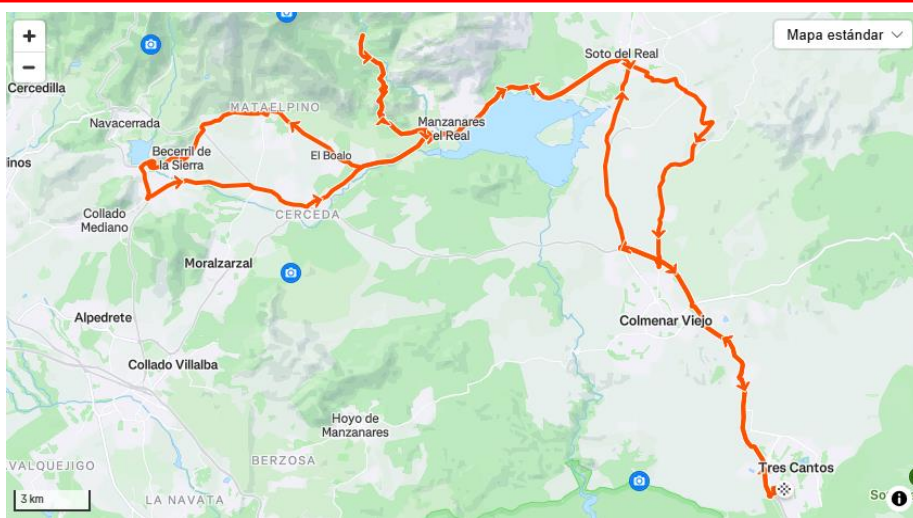
ITINERARIO

Tres Cantos, Colmenar, Soto, Canto Cochino, El Boalo, Las Cabras, Becerril, Presa Navacerrada, Cruce Collado Mediano, Becerril, Cerceda, Soto, Rancajales y Tres Cantos.

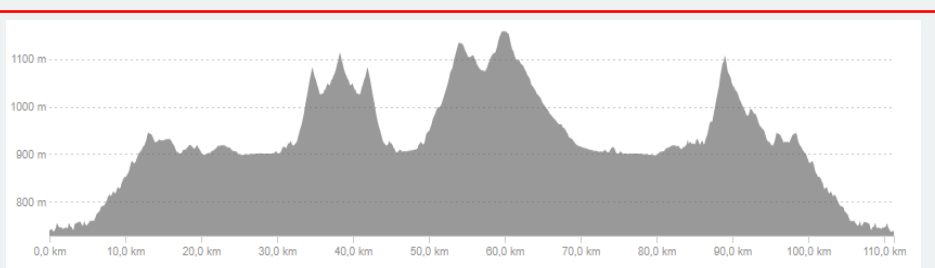
PLANIMETRÍA

Control:

Presa Navacerrada



ALTIMETRÍA



ruta en



[Pulsa aquí](#)



Libro de Rutas

Sección Carretera

Temporada 2025

32/36

Etapa: 32 – 28.09.2025

Ruta Distancia
(Kms) Desnivel
(+mts) Dificultad

M **101** **+1121**



INFO

Hora:

09.00

Lugar:

Plaza Ayuntamiento

Coche?

No

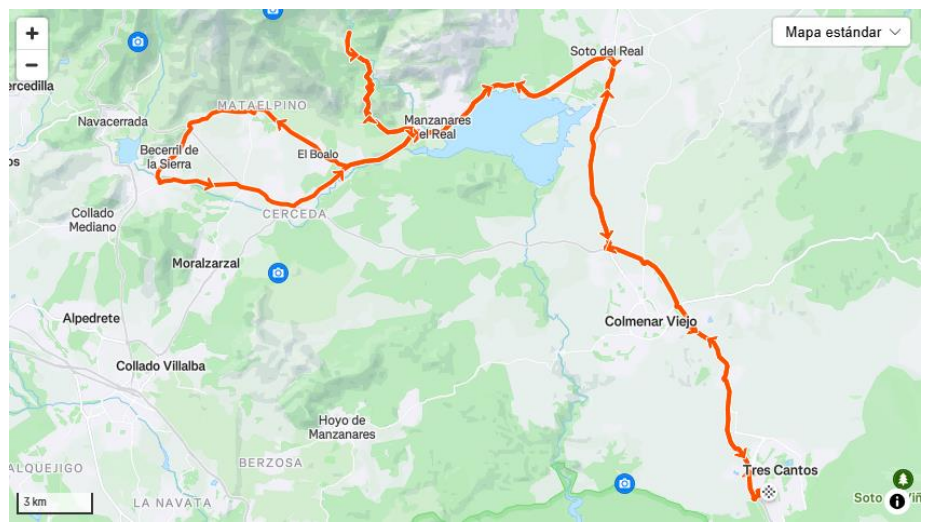
ITINERARIO

Tres Cantos, Colmenar, Soto, Canto Cochino, El Boalo, Las Cabras, Becerril, Cerceda, Soto y Tres Cantos.

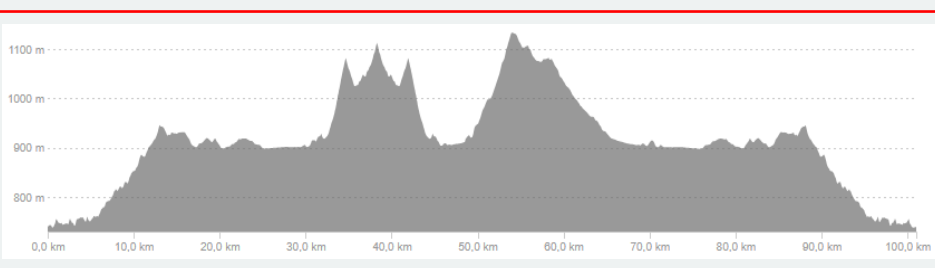
PLANIMETRÍA

Control:

Becerril



ALTIMETRÍA



RUTA EN



[Pulsa aquí](#)



Libro de Rutas

Temporada 2025

32/36

Etapa: 32 – 28.09.2025

Ruta	Distancia (Kms)	Desnivel (+mts)	Dificultad
C	82	+638	

INFO

Hora:

09.00

Lugar:

**Plaza
Ayuntamiento**

Coche?

No

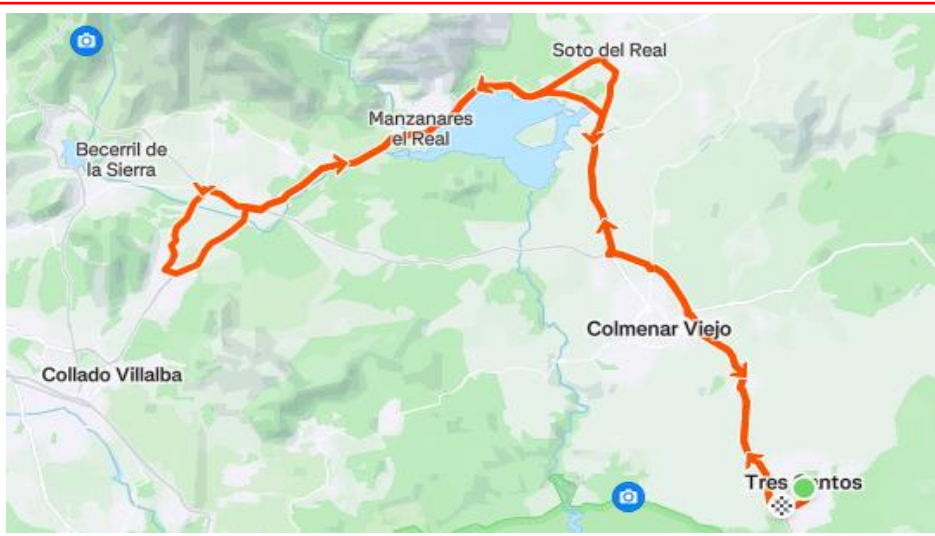
ITINERARIO

**3C-Soto-Cerceda-Gamonal-Moralzarzal-
Cerceda(Control)-Manzanares-Soto-3C.**

PLANIMETRÍA

Control:


Cerceda



ALTIMETRÍA

RUTA EN

[Pulsa aquí](#)





Libro de Rutas

Temporada 2025

33/36

Etapa: 33 – 05.10.2025

Ruta	Distancia (Kms)	Desnivel (+mts)	Dificultad
L	108	+1.423	

INFO

Hora:

09.00

Lugar:

**Plaza
Ayuntamiento**

Coche?

No

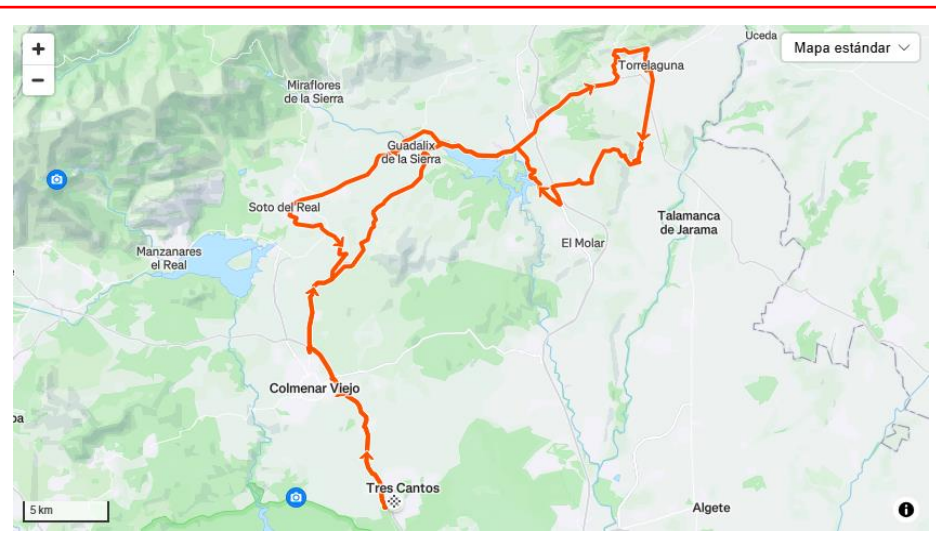
ITINERARIO

Tres Cantos, Colmenar, Cerro, Guadalix, Cruce Uvas, La Trampilla, Torrelaguna, El Euro, Pedrezuela, Guadalix, Pinarejos, Soto, Rancajales y Tres Cantos.

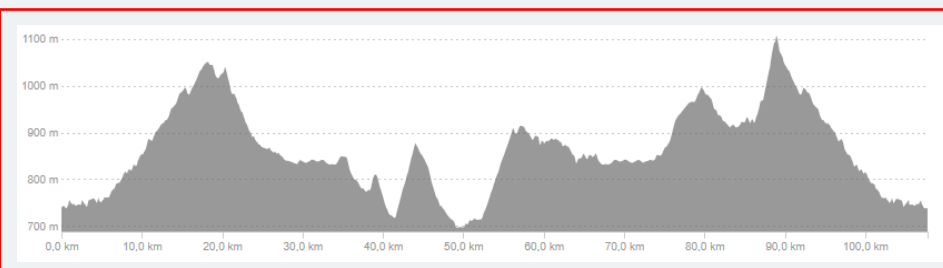
PLANIMETRÍA

Control:

El Vellón



ALTIMETRÍA



RUTA EN



[Pulsa aquí](#)



Libro de Rutas

Sección Carretera

Temporada 2025

33/36

Etapa: 33 – 05.10.2025

Ruta	Distancia (Kms)	Desnivel (+mts)	Dificultad
------	-----------------	-----------------	------------

M

105

+1.267



INFO

Hora:

09.00

Lugar:

Plaza Ayuntamiento

Coche?

No

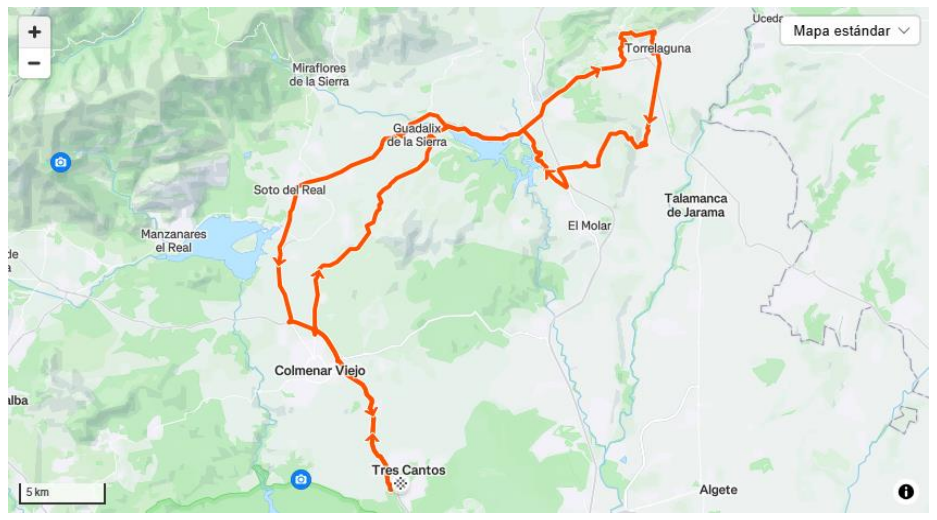
ITINERARIO

Tres Cantos, Colmenar, Cerro, Guadalix, Cruce Uvas, La Trampilla, Torrelaguna, El Euro, Pedrezuela, Guadalix, Pinarejos, Soto, Colmenar y Tres Cantos.

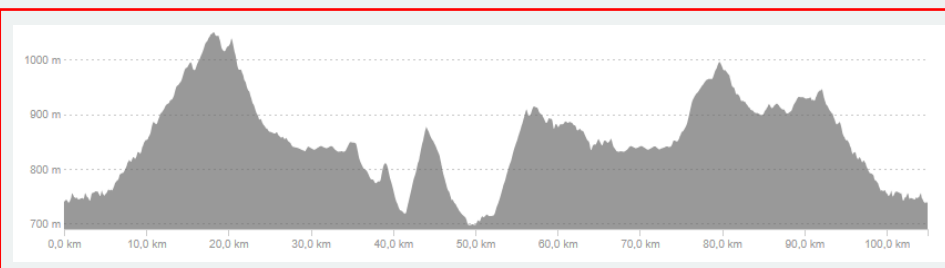
PLANIMETRÍA

Control:

El Vellón



ALTIMETRÍA



RUTA EN



[Pulsa aquí](#)



Libro de Rutas

Sección Carretera

Temporada 2025

33/36

Etapa: 33 – 05.10.2025

Ruta Distancia Desnivel Dificultad
(Kms) (+mts)

C **81** **+932**



INFO

Hora:

09.00

Lugar:

Plaza Ayuntamiento

Coche?

No

ITINERARIO

**3C-Colmenar-Guadalix-Venturada
Navalafuente(Control)-Guadalix-Soto-3C**

PLANIMETRÍA

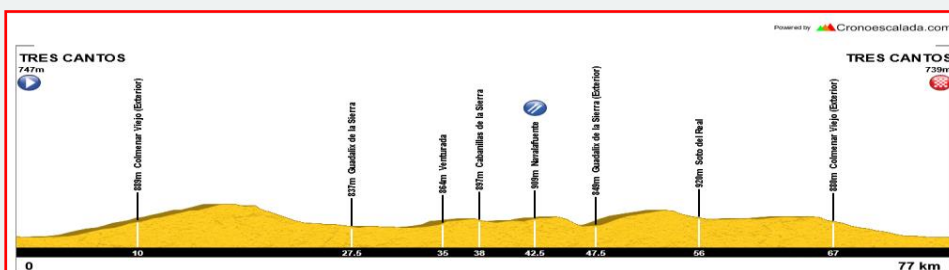
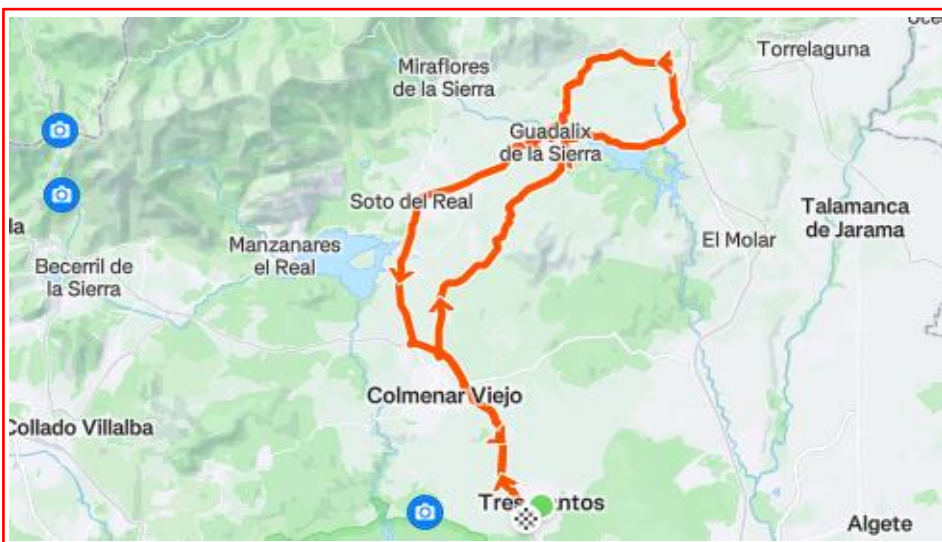
Control:

Navalafuente

ALTIMETRÍA

ruta en 

[Pulsa aquí](#)





Libro de Rutas

Sección Carretera

Temporada 2025

34/36

Etapa: 34 – 12.10.2025

Ruta	Distancia (Kms)	Desnivel (+mts)	Dificultad
------	-----------------	-----------------	------------

L	107	+1.184	
----------	------------	---------------	--

INFO

Hora:

09.00

Lugar:

Plaza Ayuntamiento

Coche?

No

ITINERARIO

Tres Cantos, Soto, Cerceda, Becerril, Collado Mediano, Guadarrama, Galapagar, Torrelodones, Hoyo, Colmenar y Tres Cantos.

PLANIMETRÍA

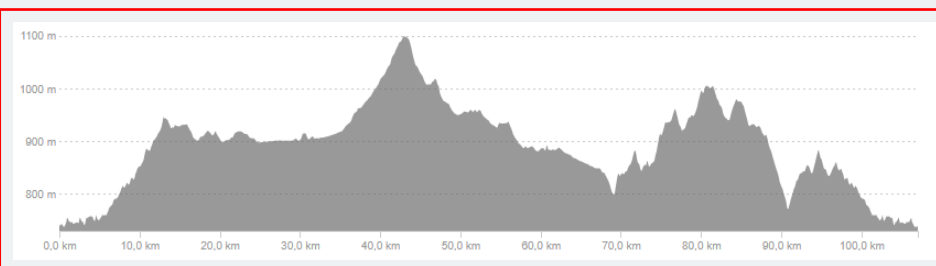
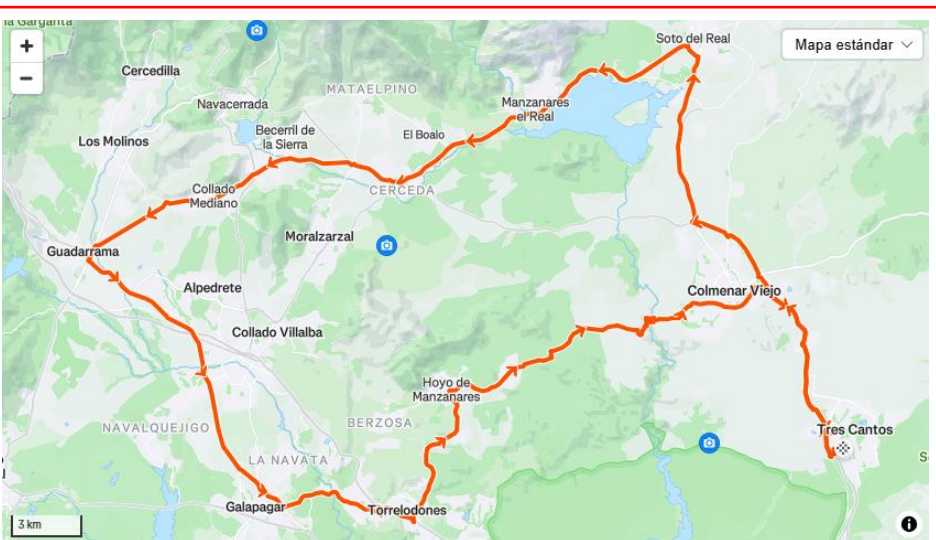
Control:

Guadarrama

ALTIMETRÍA

RUTA EN

[Pulsa aquí](#)





Libro de Rutas

Sección Carretera

Temporada 2025

34/36

Etapa: 34 – 12.10.2025

Ruta	Distancia (Kms)	Desnivel (+mts)	Dificultad
------	-----------------	-----------------	------------

M

100

+1.123



INFO

Hora:

09.00

Lugar:

Plaza Ayuntamiento

Coche?

No

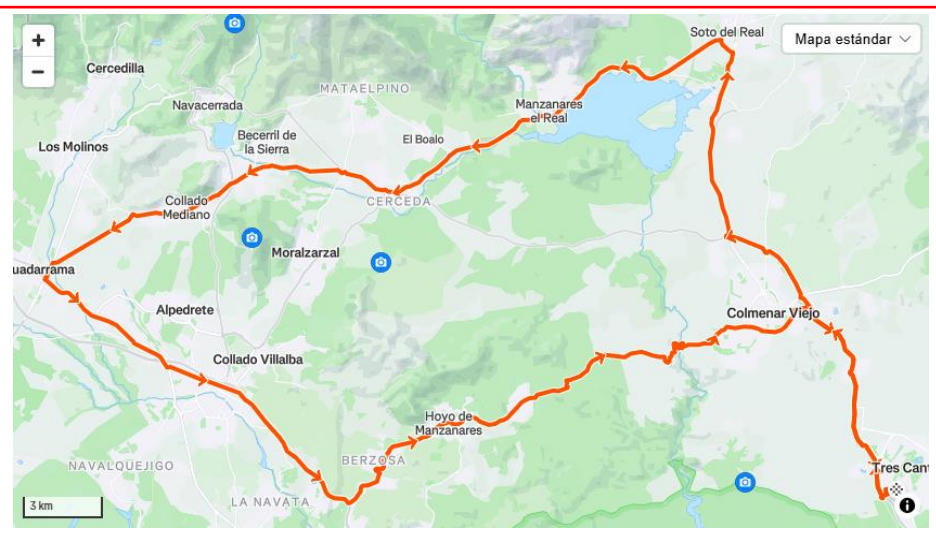
ITINERARIO

Tres Cantos, Soto, Cerceda, Becerril, Collado Mediano, Guadarrama, Collado Villalba, Vía Servicio N-6, Torrelodones, Hoyo, Colmenar y Tres Cantos.

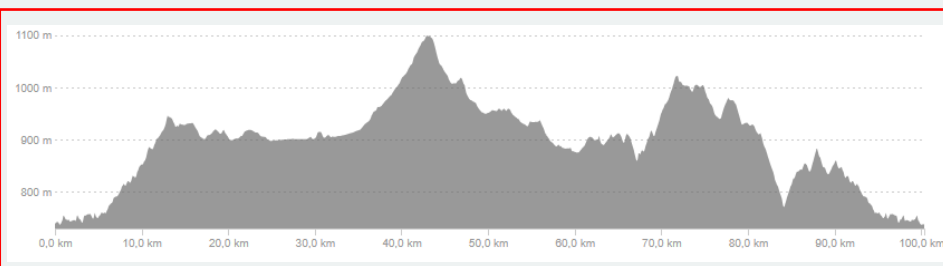
PLANIMETRÍA

Control:

Guadarrama



ALTIMETRÍA



RUTA EN



[Pulsa aquí](#)



Libro de Rutas

Temporada 2025

34/36

Etapa: 34 – 12.10.2025

Ruta	Distancia (Kms)	Desnivel (+mts)	Dificultad
------	-----------------	-----------------	------------

C

64

+580



INFO

Hora:

09.00

Lugar:

Plaza Ayuntamiento

Coche?

No

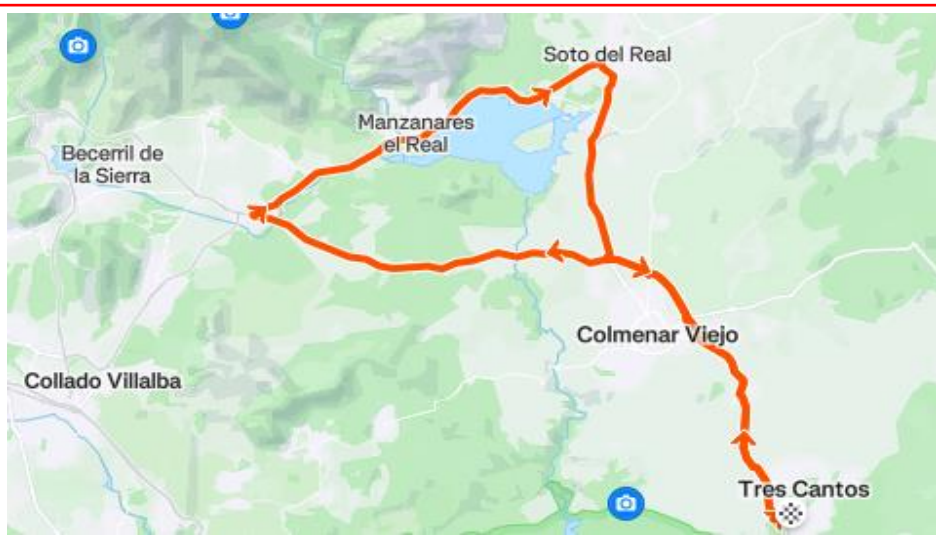
ITINERARIO

3C-Cerceda(control)-Manzanares-Soto-3C

PLANIMETRÍA

Control:

Cerceda

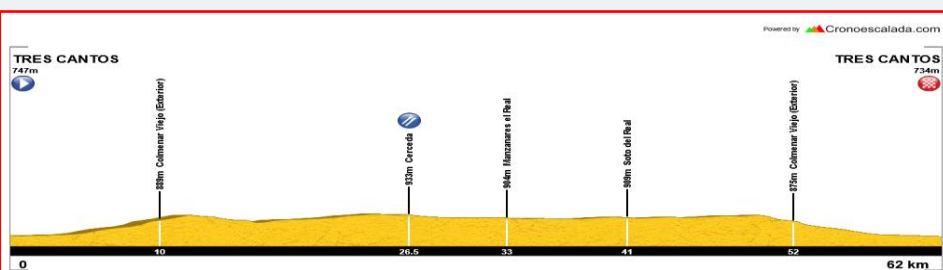


ALTIMETRÍA

ruta en



[Pulsa aquí](#)





Libro de Rutas

Sección Carretera

Temporada 2025

35/36

Etapa: 35 – 19.10.2025

Ruta	Distancia (Kms)	Desnivel (+mts)	Dificultad
------	-----------------	-----------------	------------

L	104	+1.415	
----------	------------	---------------	--

INFO

Hora:

09.00

Lugar:

Plaza Ayuntamiento

Coche?

No

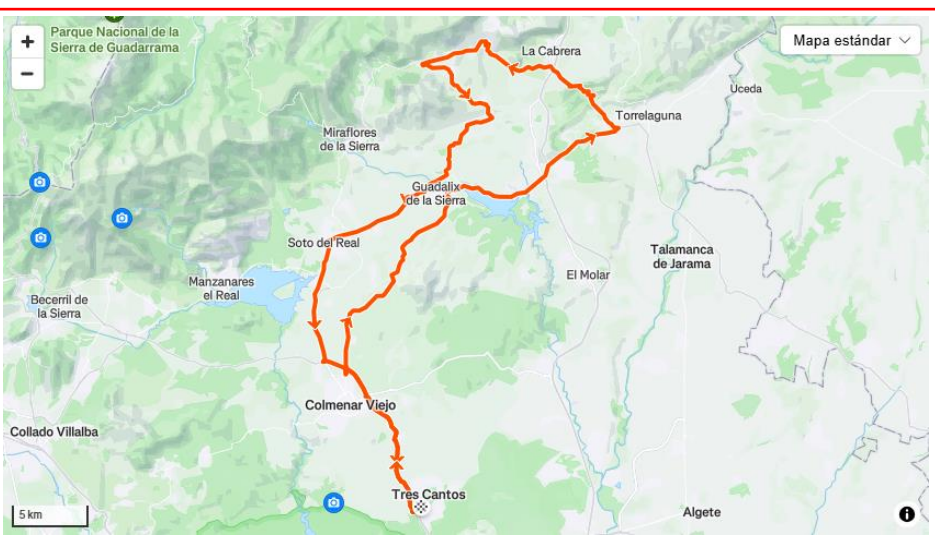
ITINERARIO

Tres Cantos, Colmenar, Cerro, Guadalix, Cruce Uvas, La Trampa, La Cabrera, Bustarviejo, Canteras, Navalafuente, Guadalix, Pinarejos, Soto y Tres Cantos.

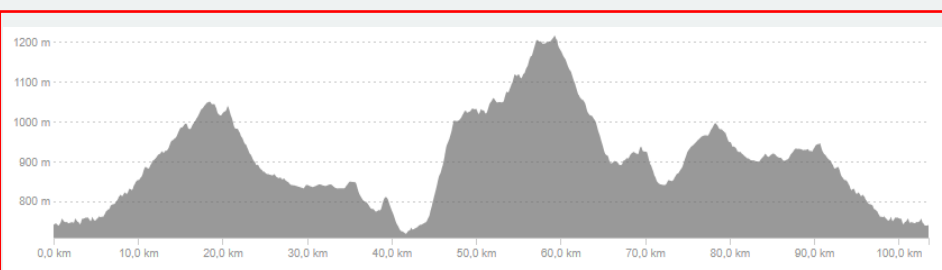
PLANIMETRÍA

Control:

La Cabrera y Bustarviejo



ALTIMETRÍA



RUTA EN



[Pulsa aquí](#)



Libro de Rutas

Sección Carretera

Temporada 2025

35/36

Etapa: 35 – 19.10.2025

Ruta	Distancia (Kms)	Desnivel (+mts)	Dificultad
------	-----------------	-----------------	------------

M	101	+1.300	
----------	------------	---------------	--

INFO

Hora:

09.00

Lugar:

Plaza Ayuntamiento

Coche?

No

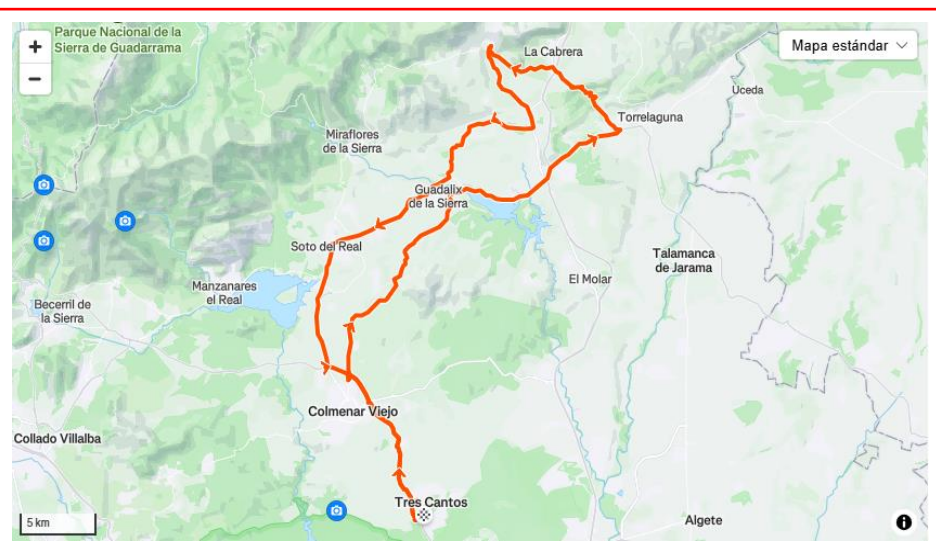
ITINERARIO

Tres Cantos, Colmenar, Cerro, Guadalix, Cruce Uvas, La Trampa, La Cabrera, Valdemanco, Cabanillas, Navalafuente, Guadalix, Pinarejos, Soto y Tres Cantos.

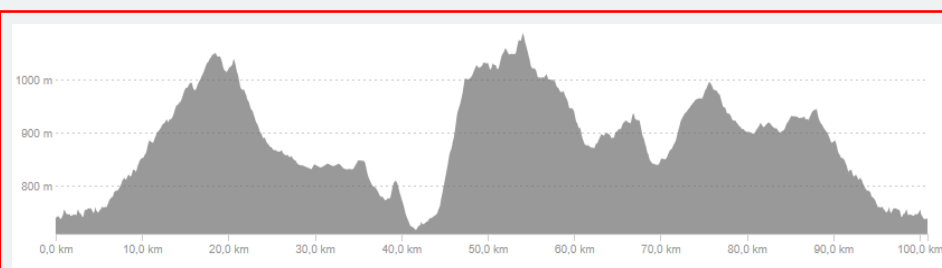
PLANIMETRÍA

Control:

La Cabrera



ALTIMETRÍA



RUTA EN



[Pulsa aquí](#)



Libro de Rutas

Sección Carretera

Temporada 2025

35/36

Etapa: 35 – 19.10.2025

Ruta Distancia
(Kms) Desnivel
(+mts) Dificultad

C

70

+725



INFO

Hora:

09.00

Lugar:

**Plaza
Ayuntamiento**

Coche?

No

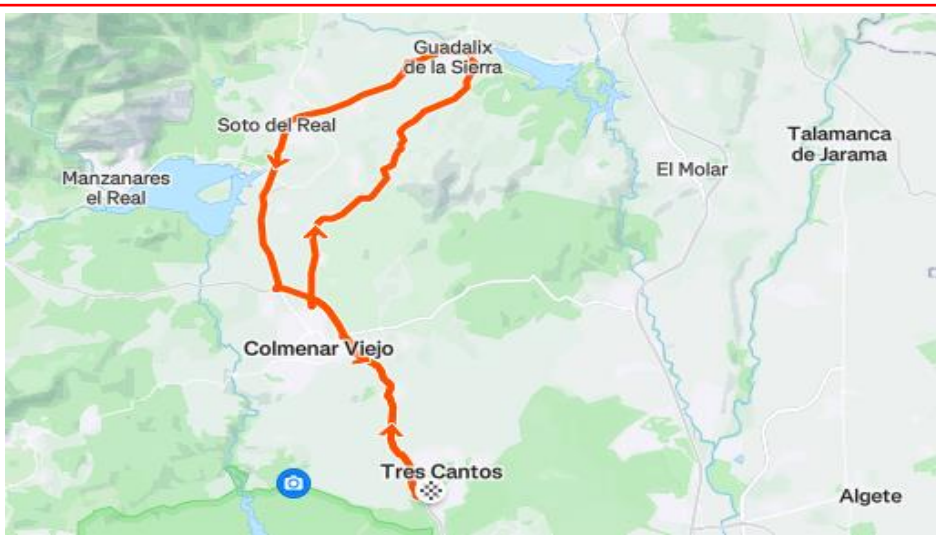
ITINERARIO

3C-Colmenar-Cerro-Guadalix(Control)-Soto-3C

PLANIMETRÍA

Control:

Guadalix

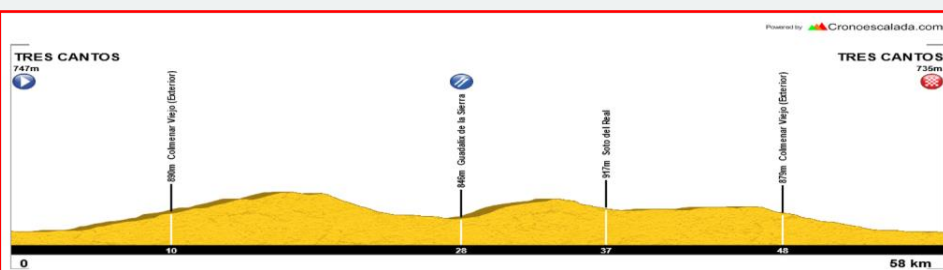


ALTIMETRÍA

ruta en



[Pulsa aquí](#)





Libro de Rutas

Sección Carretera

Temporada 2025

36/36

Etapa: 36 – 25.10.2025

Ruta Distancia
(Kms) Desnivel
(+mts) Dificultad

L **107** **+1.524**

INFO

Hora:

09.00

Lugar:

**Plaza
Ayuntamiento**

Coche?

No

ITINERARIO

Tres Cantos, Colmenar, San Agustín, La Atalaya, Pedrezuela, El Vellón, Bajada del Euro, Torrelaguna, Venturada, Cabanillas, Navalafuente, Miraflores, Soto y Tres Cantos.

PLANIMETRÍA

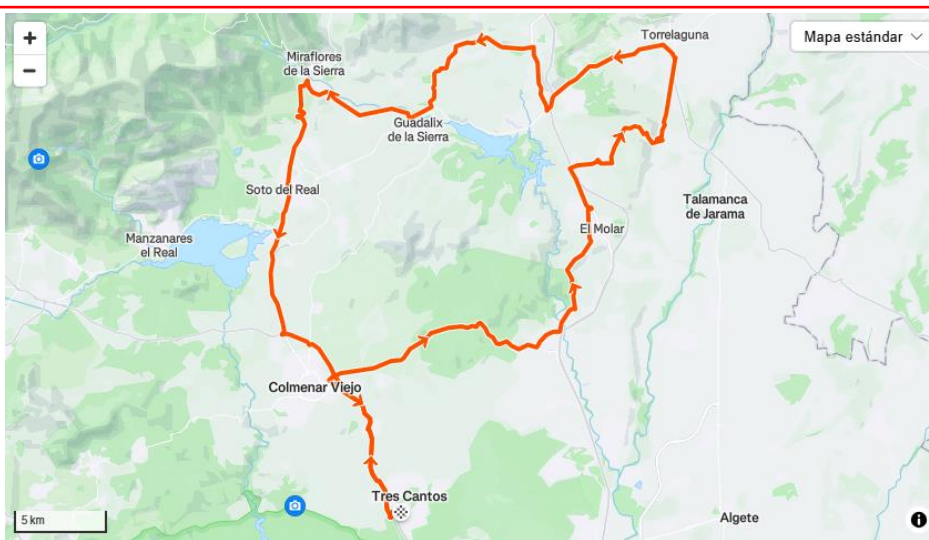
Control:

El Vellón

ALTIMETRÍA

RUTA EN

[Pulsa aquí](#)





Libro de Rutas

Sección Carretera

Temporada 2025

36/36

Etapa: 36 – 25.10.2025

Ruta	Distancia (Kms)	Desnivel (+mts)	Dificultad
------	-----------------	-----------------	------------

M

96

+1.274



INFO

Hora:

09.00

Lugar:

Plaza Ayuntamiento

Coche?

No

ITINERARIO

Tres Cantos, Colmenar, San Agustín, La Atalaya, Pedrezuela, El Vellón, Bajada del Euro, Torrelaguna, Guadalix, Pinarejos, Soto y Tres Cantos.

PLANIMETRÍA

Control:

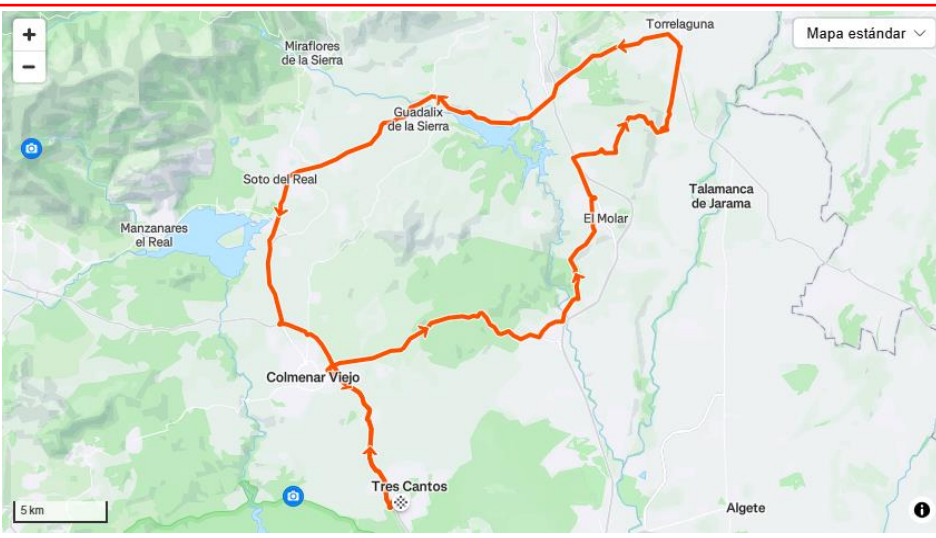
El Vellón

ALTIMETRÍA

RUTA EN



[Pulsa aquí](#)





Libro de Rutas

Sección Carretera

Temporada 2025

36/36

Etapa: 36 – 25.10.2025

Ruta Distancia (Kms) Desnivel (+mts) Dificultad

C

69

+550



INFO

Hora:

09.00

Lugar:

Plaza Ayuntamiento

Coche?

No

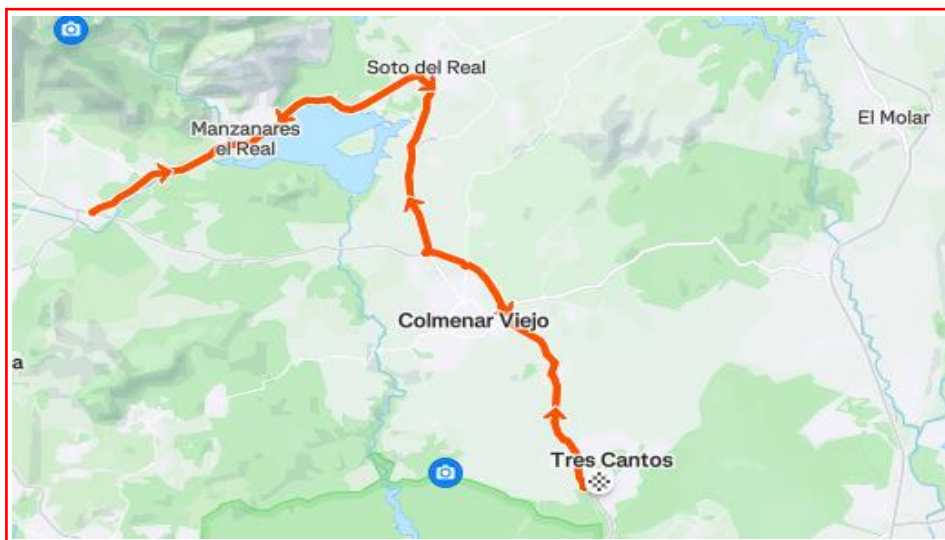
ITINERARIO

3C-Soto-Manzanares-Cerceda(Control)-Soto-3C

PLANIMETRÍA

Control:

Cerceda




ALTIMETRÍA

RUTA EN



[Pulsa aquí](#)





CLUB CICLISTA TRES CANTOS

1988 - 2025