



Rutas Gravel - Temporada 2025



PATROCINADORES

PATROCINADORES PRINCIPALES



PATROCINADORES



PROVEEDOR EQUIPACIÓN



Hola,

Soy Sonia y llevo ya unos cuantos años montando en gravel, esta bici me tiene enamorada por su versatilidad. He seleccionado algunas rutas que ya he realizado en el pasado y otras nuevas (¡gracias JuanPe por las recomendaciones y supervisión!). No somos muchos los que tenemos gravel, y la idea es que podamos conocernos y adaptar diferentes ritmos, tendremos que ir viéndolo durante el año.

Existe un grupo de Whatsapp que utilizaré para coordinar las salidas, saber quién se apunta y acordar posibles cambios. Podéis [clicar aquí para apuntaros al grupo](#).



IMP:

Las rutas locales en Strava/GPX no tienen **inicio/fin** en plaza ayuntamiento. Strava me jugaba malas pasadas y preferí no modificarlas. La zona de salida definitiva se acordará en los días previos mediante grupo de Whatsapp, para así adecuarse a la ruta/asistentes.

He incluido **una ruta local y una no local por mes**. Para ver si nos decidimos a salir más y conocer otras zonas.

Las **horas de salida** podrán ser ajustadas según las condiciones meteorológicas y la zona de quedada. Somos pocos y podemos acordarlo en el grupo de Whatsapp.

Los “**cafés**” señalados en las rutas son opcionales y podrán ser decididos sobre la marcha.



Ruta	Fecha	Dónde
1	22-feb	Local
2	08-mar	Local
3	29-mar	Fuera 3C
4	12-abr	Local
5	26-abr	Fuera
6	10-may	Local
7	24-may	Fuera 3C
	07-jun	Excursión club
8	14-jun	Local- CHULETADA
9	28-jun	Local
10	12-jul	Fuera 3C
11	26-jul	Local
12	06-sep	Local
13	20-sep	Fuera 3C
14	04-oct	Local
15	18-oct	Fuera 3C
16	01-nov	Local



Libro de Rutas

Sección Gravel

Temporada 2025



Etapa 1 – 22.02.25

Ruta Distancia Desnivel Dificultad

G

73

+1000



INFO

Hora:
9:00

Lugar:
Pza. Ayto.

ITINERARIO

Conocernos!

Alrededores: Colmenar, Cerceda, Manzanares

PLANIMETRÍA

Café::

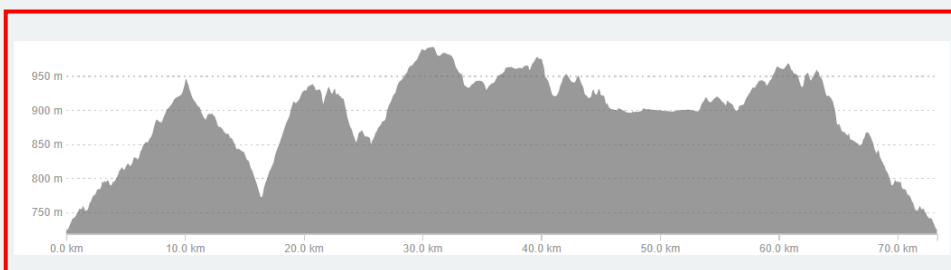
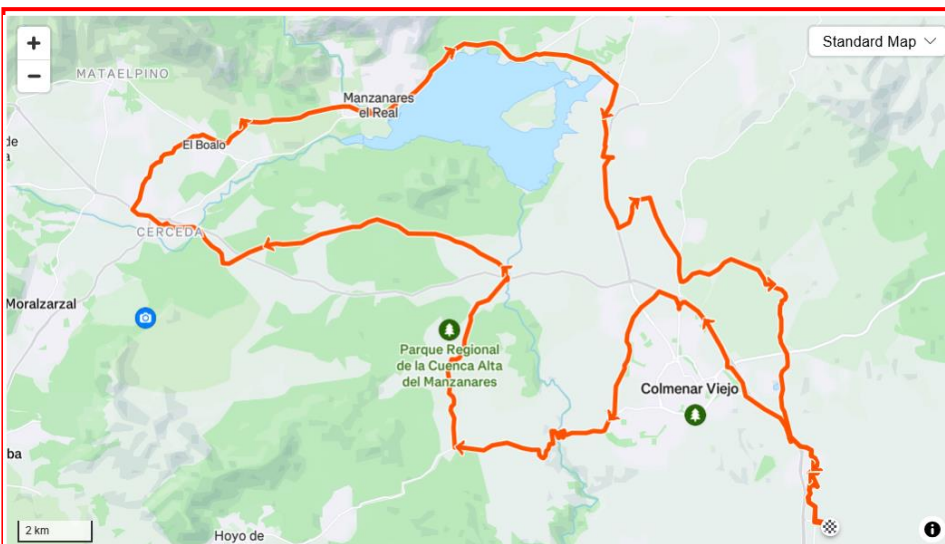
Cerceda

ALTIMETRÍA

ruta en



Pulsa aquí





Libro de Rutas

Sección Gravel

Temporada 2025



Etapa 2 – 08.03.25

Ruta Distancia Desnivel Dificultad

G

91

+1130



INFO

Hora:
9:00

Lugar:
Pza. Ayto.

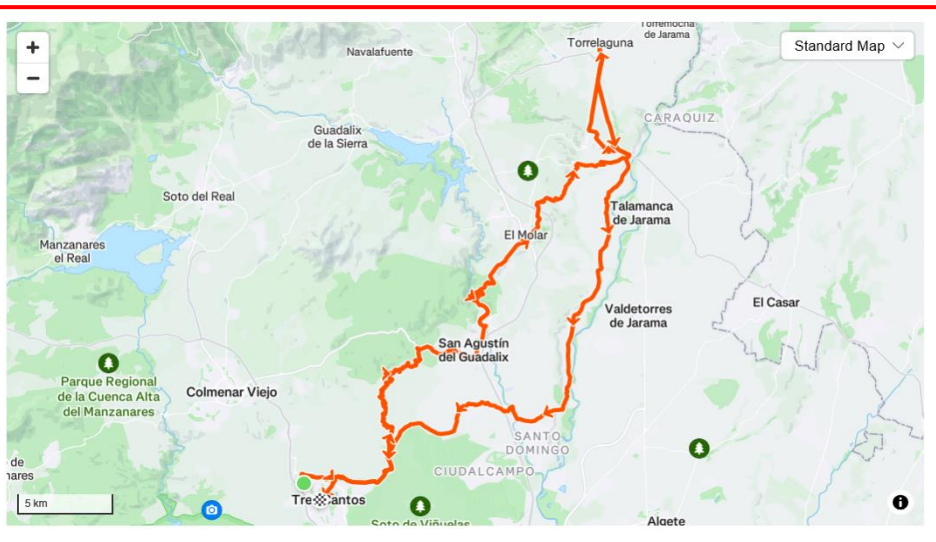
ITINERARIO

Tres Cantos – Torrelaguna por caminos del Canal

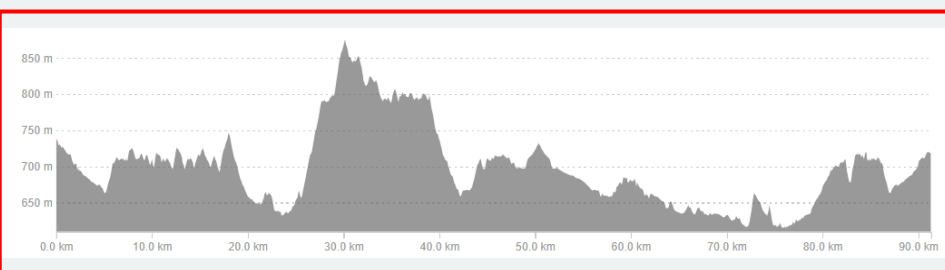
PLANIMETRÍA

Café::

A decidir



ALTIMETRÍA



RUTA EN



Pulsa aquí



Libro de Rutas

Temporada 2025

3/16

Etapa 3 – 29.03.25

Ruta Distancia Desnivel Dificultad

G

111

+1050



INFO

Hora:
9:00

Lugar:

**San Martín
de la Vega**

ITINERARIO

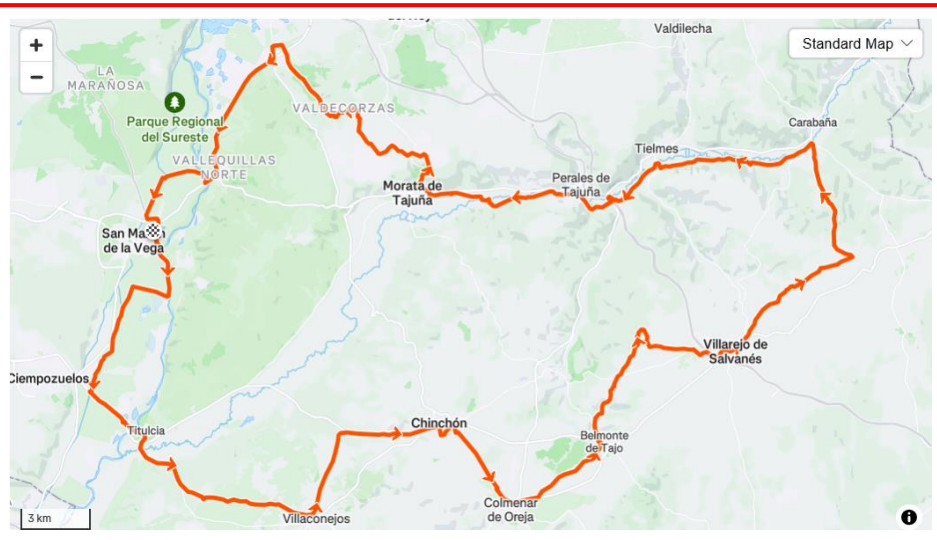
NO LOCAL

Sendas Blancas v.2024 (Strade Bianche de la Vega)

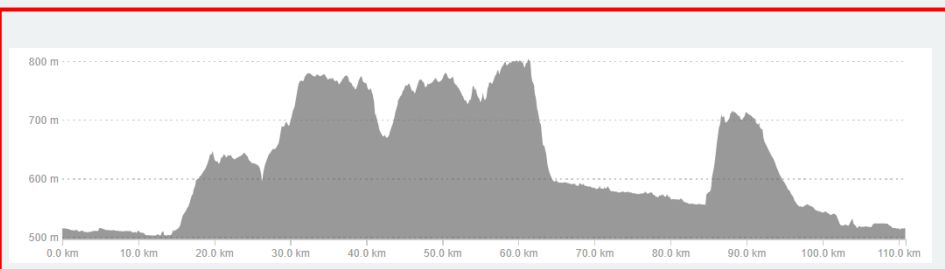
PLANIMETRÍA

Café::

Carabaña



ALTIMETRÍA



RUTA EN



Pulsa aquí



Libro de Rutas

Sección Gravel

Temporada 2025



Etapa 4 – 12.04.25

Ruta Distancia Desnivel Dificultad

G

111

+1050



INFO

Hora:
9:00

Lugar:
Plz. Ayto.

ITINERARIO

Tres Cantos - Bustarviejo

PLANIMETRÍA

Café::

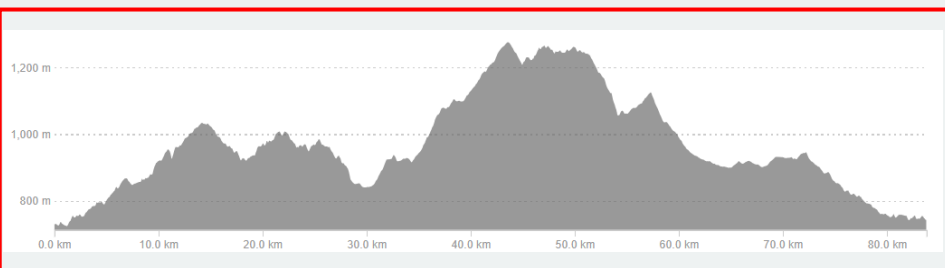
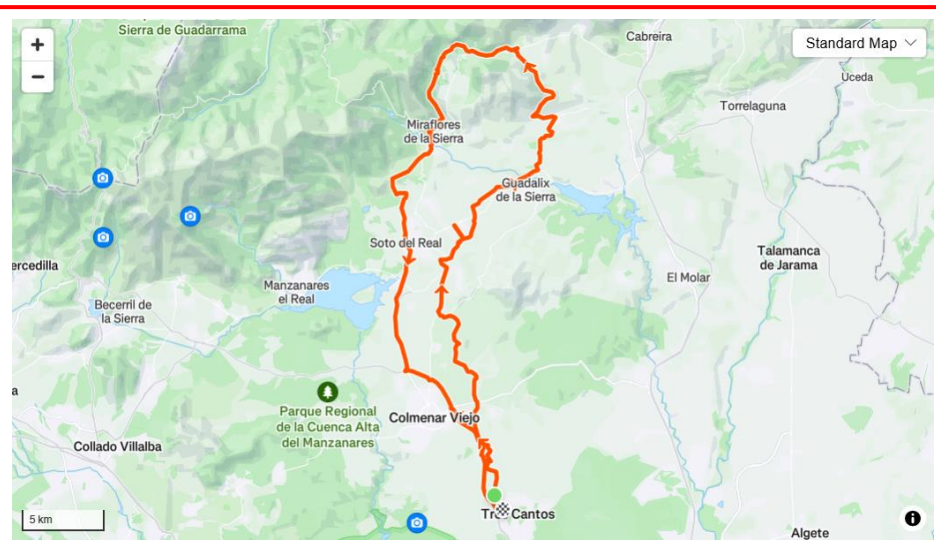
**Cáрабо Café
(Bustarviejo)**

ALTIMETRÍA

ruta en



Pulsa aquí





Libro de Rutas

Temporada 2025

5/16

Etapa 5 – 26.04.25

Ruta Distancia Desnivel Dificultad

G

73

+1300



INFO

Hora:
9:00

Lugar:

**Patones
(Pontón Oliva)**

ITINERARIO

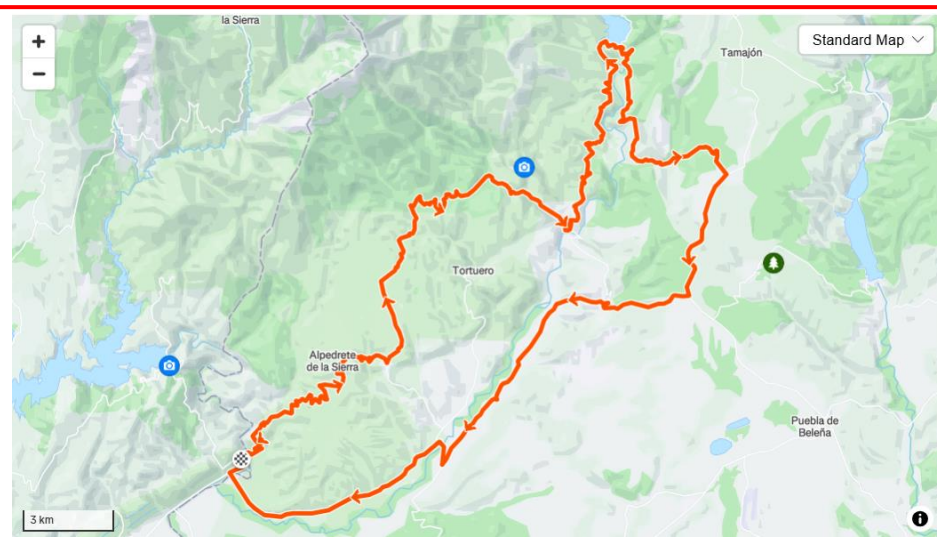
NO LOCAL

Canal del Jarama

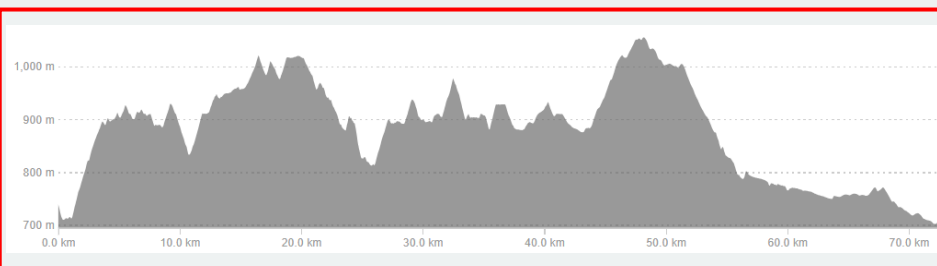
PLANIMETRÍA

Café::

A decidir



ALTIMETRÍA



RUTA EN



Pulsa aquí



Libro de Rutas

Temporada 2025

6/16

Etapa 6 – 10.05.25

Ruta	Distancia	Desnivel	Dificultad
G	97	+1400	

INFO

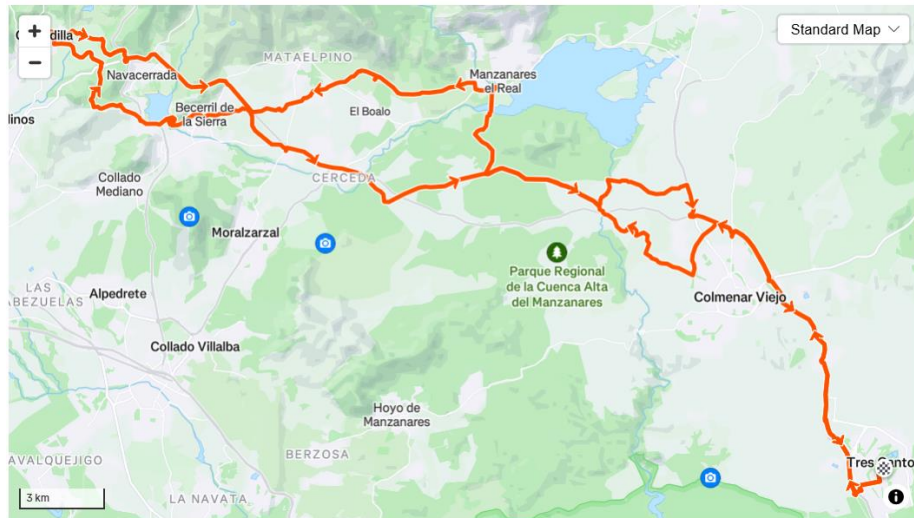
Hora:
8:30

Lugar:

**Plza.
Ayuntamiento)**

ITINERARIO

Tres Cantos - Cercedilla

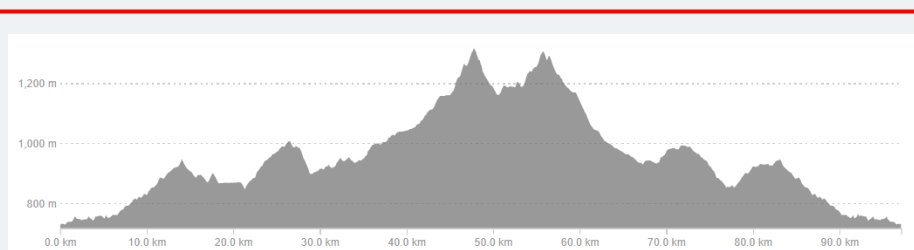


PLANIMETRÍA

Café::

Cercedilla

ALTIMETRÍA



RUTA EN



Pulsa aquí



Libro de Rutas

Sección Gravel

Temporada 2025



Etapa 7 – 24.05.25

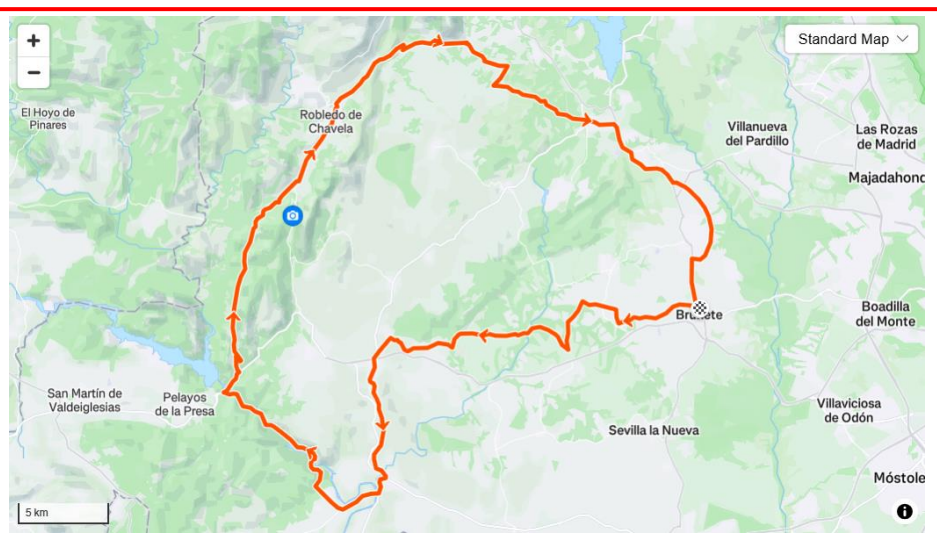
Ruta	Distancia	Desnivel	Dificultad	INFO
G	102	+1500		Hora: 8:30

ITINERARIO

NO LOCAL

Por la sierra oeste madrileña

Lugar:
Brunete

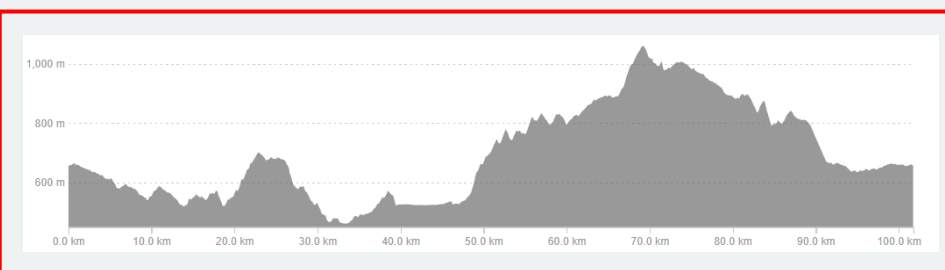


PLANIMETRÍA

Café::

Robledo de Chavela

ALTIMETRÍA



RUTA EN



Pulsa aquí



Libro de Rutas

Sección Gravel

Temporada 2025

8/16

Etapa 8 – 14.06.25

Ruta Distancia Desnivel Dificultad

G

62

+830



INFO

Hora:
9:00

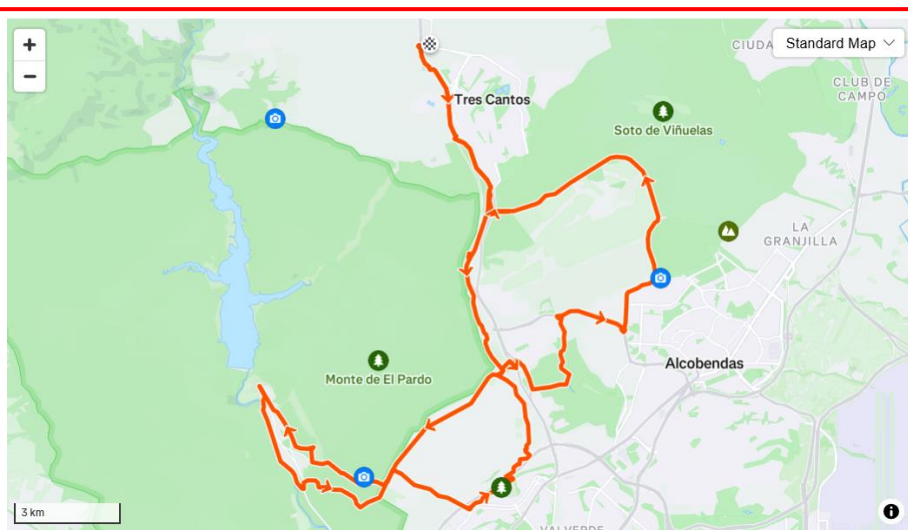
Lugar:

**Plza.
Ayuntamiento**

ITINERARIO

CHULETADA

Tres Cantos - EL Pardo - Valedelatas

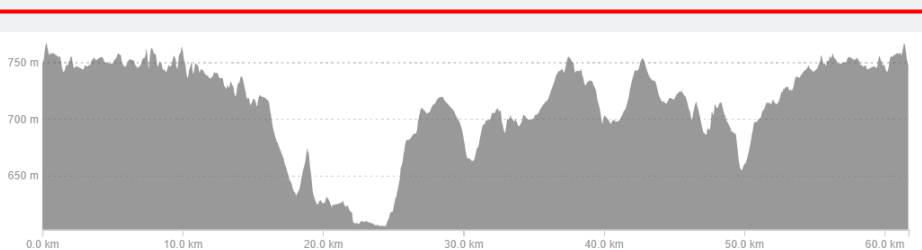


PLANIMETRÍA

Café::

El Pardo

ALTIMETRÍA



RUTA EN



Pulsa aquí



Libro de Rutas

Sección Gravel

Temporada 2025

9/16

Etapa 9 – 28.06.25

Ruta Distancia Desnivel Dificultad

G

110

+1350



INFO

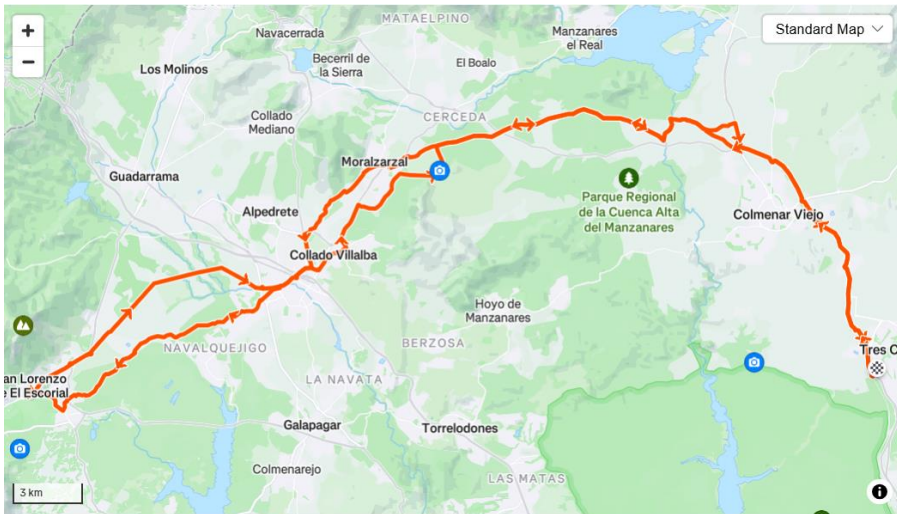
Hora:
8:30

Lugar:

**Plza.
Ayuntamiento**

ITINERARIO

Tres Cantos – El Escorial

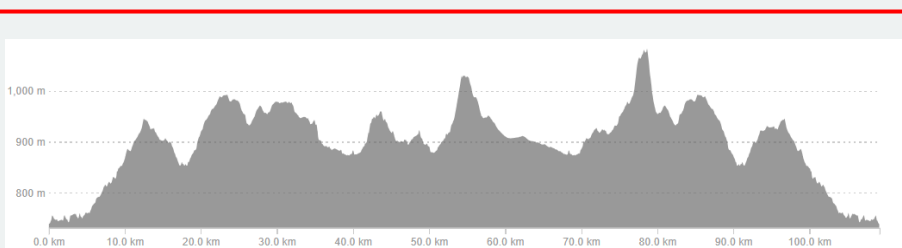


PLANIMETRÍA

Café::

El Pardo

ALTIMETRÍA



RUTA EN



Pulsa aquí



Libro de Rutas

Sección Gravel

Temporada 2025

10/16

Etapa 10 – 12.07.25

Ruta Distancia Desnivel Dificultad

G

76

+1400



INFO

Hora:
8:30

Lugar:
Lozoya

ITINERARIO

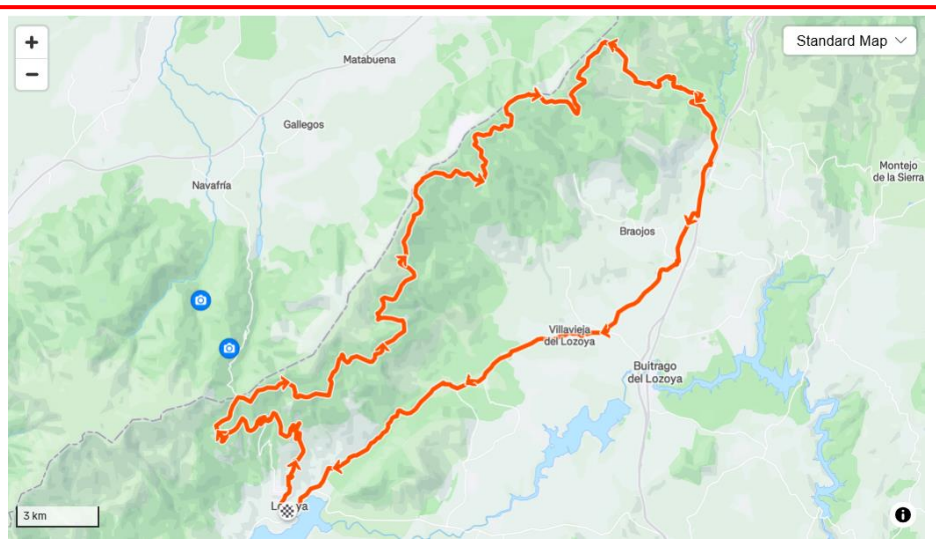
NO LOCAL

Lozoya, Navafría, La Horizontal hasta La Acebeda y vuelta por Villavieja y Navarredonda

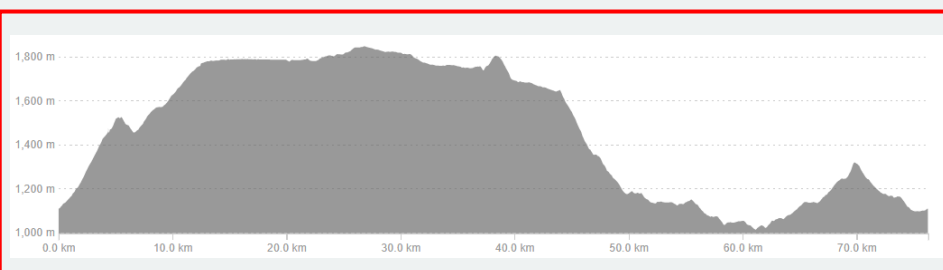
PLANIMETRÍA

Café::

A decidir



ALTIMETRÍA



RUTA EN



Pulsa aquí



Libro de Rutas

Sección Gravel

Temporada 2025

11/16

Etapa 11 – 26.07.25

Ruta Distancia Desnivel Dificultad

G

100

+1750



INFO

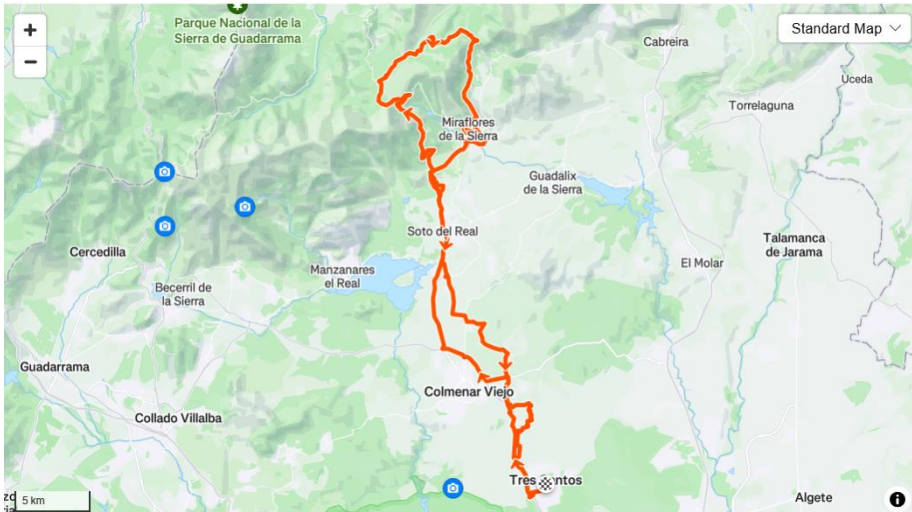
Hora:
8:00

Lugar:

**Plza.
Ayuntamiento**

ITINERARIO

Tres Cantos – Soto – Morcuera – Canencia – Miraflores –
Tres Cantos

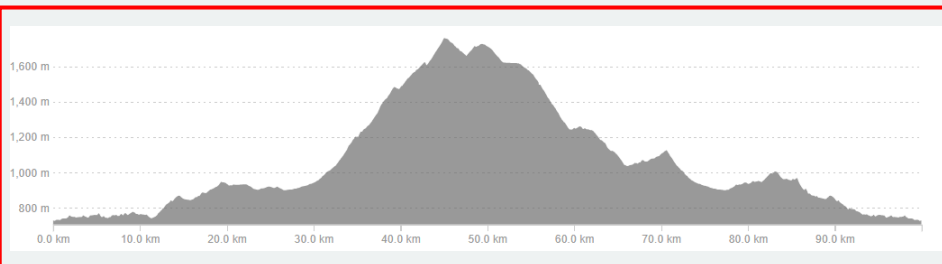


PLANIMETRÍA

Café::

Miraflores

ALTIMETRÍA



RUTA EN



Pulsa aquí



Libro de Rutas

Sección Gravel

Temporada 2025

12/16

Etapa 12 – 06.09.25

Ruta Distancia Desnivel Dificultad

G

100

+1060



INFO

Hora:
8:30

Lugar:

**Plza.
Ayuntamiento**

ITINERARIO

Tres Cantos – Presa Pedrezuela – Cañón Guadalix – Tres Cantos

PLANIMETRÍA

Café::

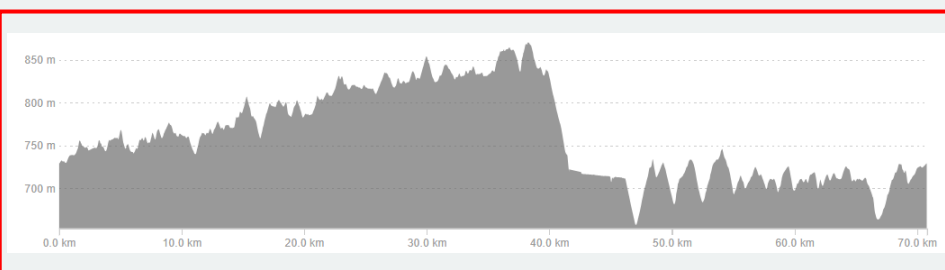
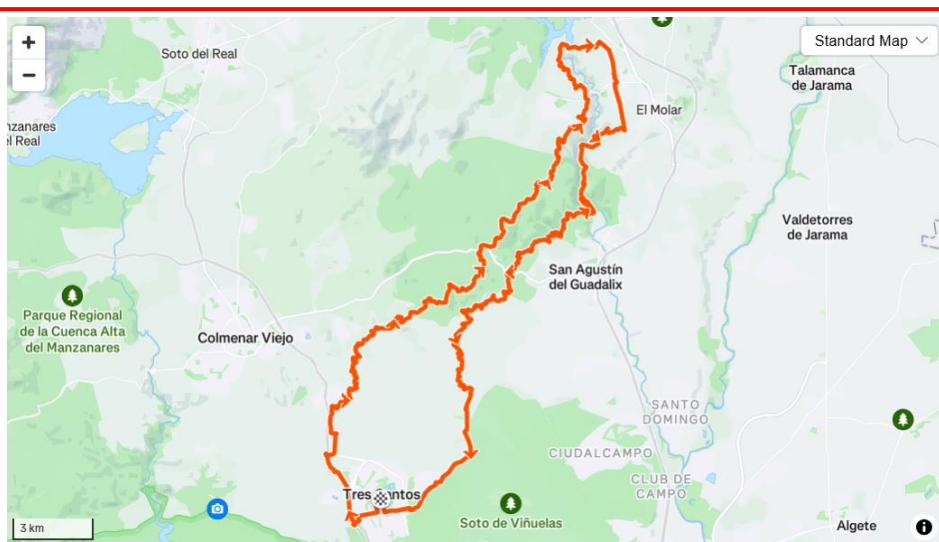
A decidir

ALTIMETRÍA

RUTA EN



Pulsa aquí





Libro de Rutas

Sección Gravel

Temporada 2025

13/16

Etapa 13 – 20.09.25

Ruta Distancia Desnivel Dificultad

G

75

+730



INFO

Hora:
9:00

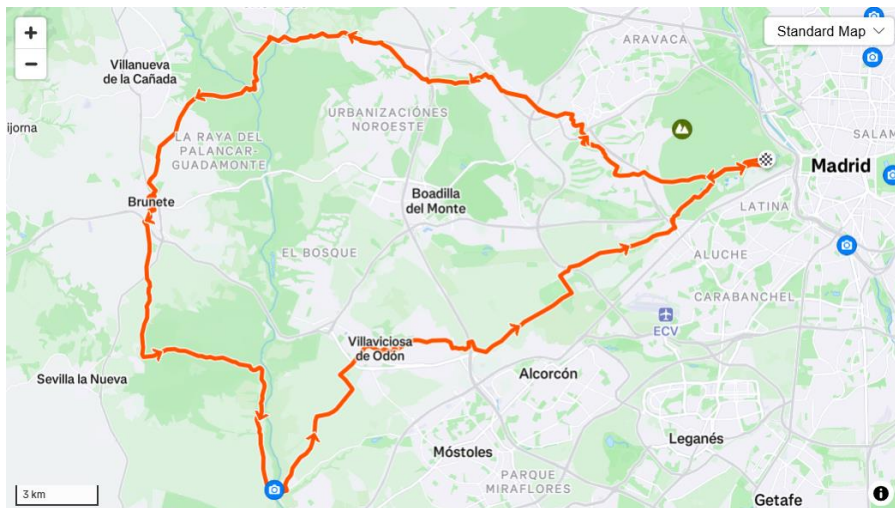
Lugar:

**Lago Casa
Campo**

ITINERARIO

NO LOCAL

Casa de Campo - Villafranca (Agencia Espacial)-
Brunete- SLN (Los Manantiales)- Villaviciosa

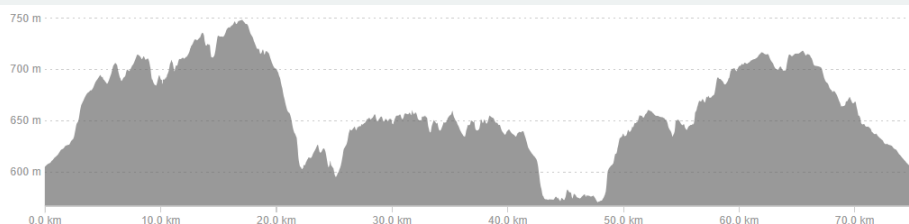


PLANIMETRÍA

Café::

Brunete

ALTIMETRÍA



RUTA EN



Pulsa aquí



Libro de Rutas

Sección Gravel

Temporada 2025

14/16

Etapa 14 – 04.10.25

Ruta Distancia Desnivel Dificultad

G

87

+1115



INFO

Hora:
8:30

Lugar:

**Plza.
Ayuntamiento**

ITINERARIO

Desayuno en el Volata.

Tres Cantos – Collado Villalba

PLANIMETRÍA

Café::

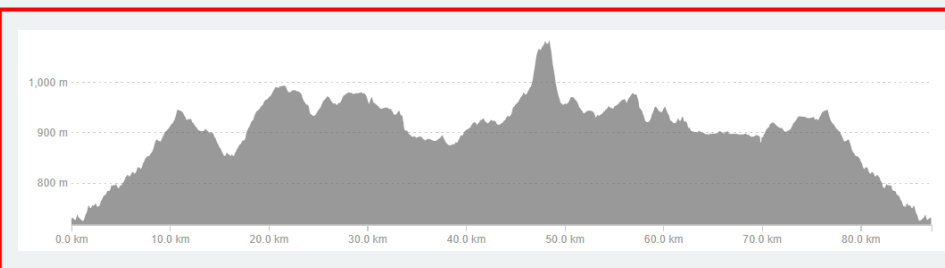
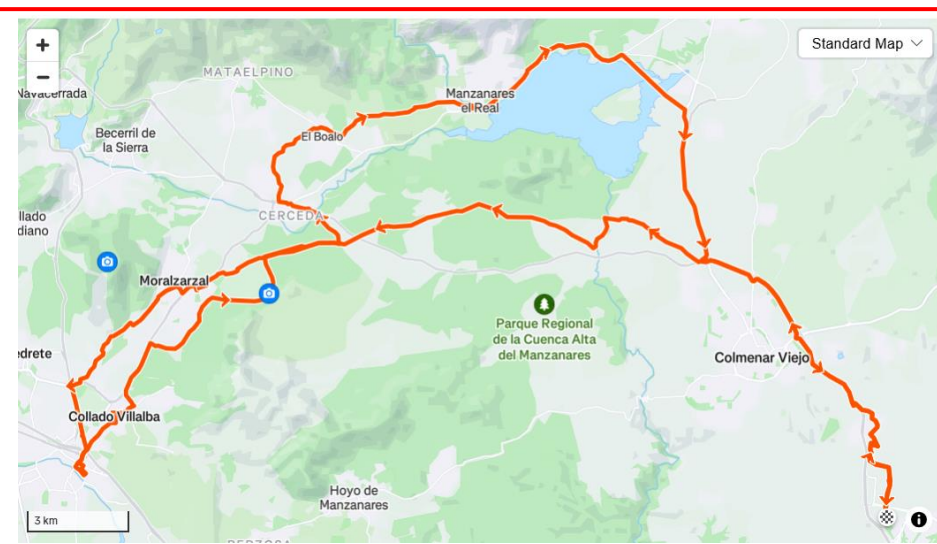
**Volata Café
(Villalba)**

ALTIMETRÍA

ruta en



Pulsa aquí





Libro de Rutas

Sección Gravel

Temporada 2025

15/16

Etapa 15 – 18.10.25

Ruta Distancia Desnivel Dificultad

G

81

+1400



INFO

Hora:
9:00

Lugar:

El Berrueco

ITINERARIO

NO LOCAL

Gravel por el valle del Lozoya

PLANIMETRÍA

Café::

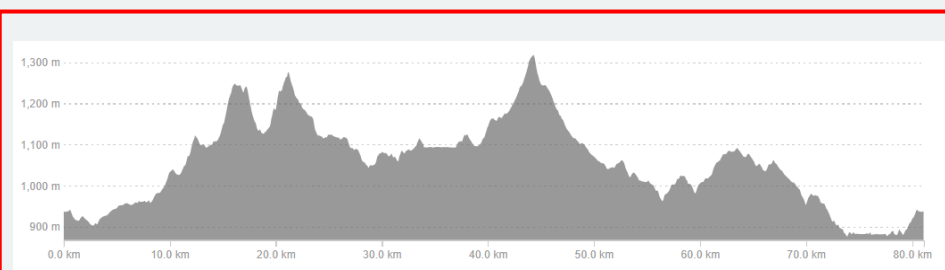
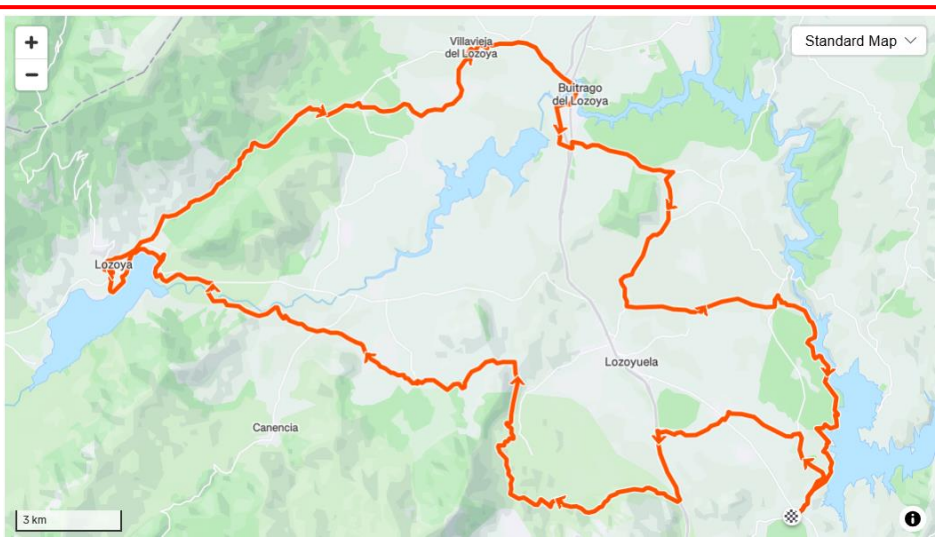
Lozoya

ALTIMETRÍA

RUTA EN



Pulsa aquí





Libro de Rutas

Temporada 2025

16/16

Etapa 16 – 01.11.25

Ruta Distancia Desnivel Dificultad

G

88

+1250



INFO

Hora:
9:00

Lugar:

**Plza.
Ayuntamiento**

ITINERARIO

Rodeando el embalse de Pedrezuela

PLANIMETRÍA

Café::

Guadalix

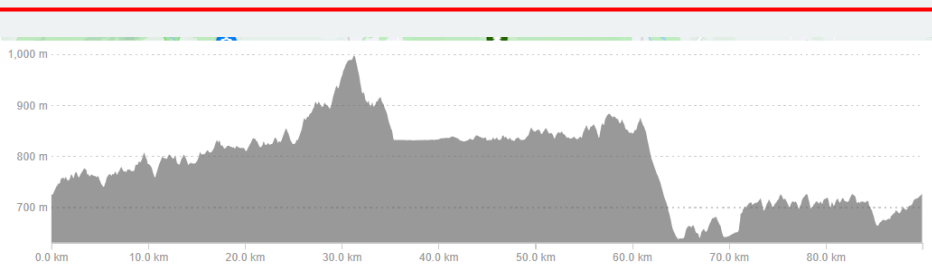


ALTIMETRÍA

RUTA EN



Pulsa aquí





CLUB CICLISTA
TRES CANTOS

1988 - 2025
37° Aniversario