



CLUB CICLISTA TRES CANTOS



2025

Libro de rutas LARGA DISTANCIA



PATROCINADORES

PATROCINADORES PRINCIPALES



PATROCINADORES



PROVEEDOR EQUIPACIÓN



ÍNDICE DE RUTAS

2025	SÁBADO		
RUTA	Día	Recorrido	Salida
RUTA 1	5-abr	La Ruta de la Lavanda	Brihuega (Guadalajara)
RUTA 2	24-may	La Ruta del Tesorero	Riaza (Segovia)
RUTA 3	21-jun	La Ruta del Arcipreste	Tres Cantos (Madrid)
RUTA 4	19-jul	La Daniela de Gredos	Pelayos de la Presa (Madrid)
RUTA 5	06-sep	El País del Torrezno	Ayllón (Segovia)
RUTA 6	27-sep	Segovia y los pueblos Rojos	Cerezo de abajo (Segovia)



Libro de Rutas

Temporada 2025

1/6

Etapa: 1 – 05.04.2025

Ruta	Distancia (Kms)	Desnivel (+mts)	Dificultad
L	165	+2264	

INFO

Hora:

08.00

Lugar:

Brihuega

Coche?

No

ITINERARIO

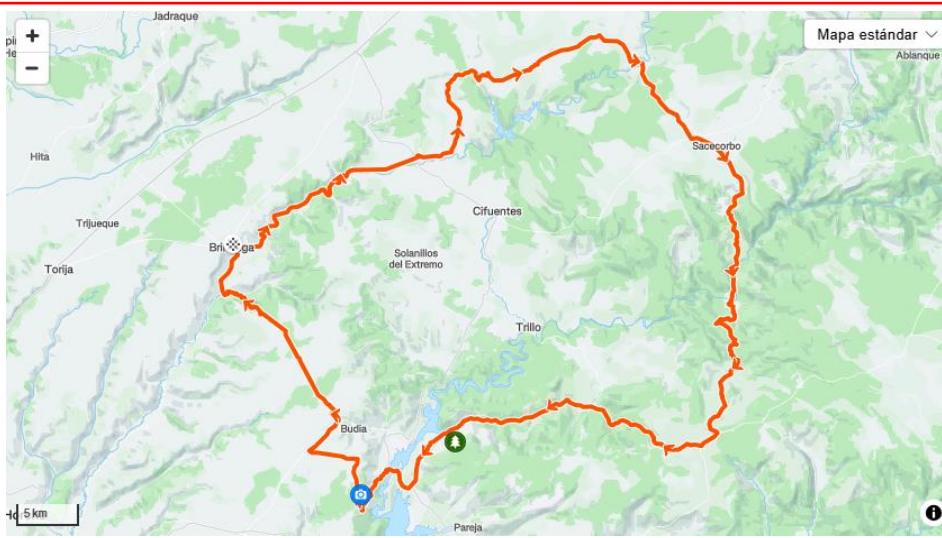
LA RUTA DE LA LAVANDA

Brihuega-Masegoso de Tajuña-Sacecorbo-Ocentejo-Arbeteta-La Puerta-Alocén-El Olivar-Brihuega

PLANIMETRÍA

Control:

NA



ALTIMETRÍA



RUTA EN

[Pulsa aquí](#)



Libro de Rutas

Sección Carretera

Temporada 2025

1/6

Etapa: 1 – 05.04.2025

Ruta Distancia Desnivel Dificultad
(Kms) (+mts)

L **165** **+2264**

INFO

Hora:

08.00

Lugar:

Brihuega

Coche?

No

ITINERARIO

LA RUTA DE LA LAVANDA

Brihuega-Masegoso de Tajuña-Sacecorbo-Ocentejo-
Arbeteta-La Puerta-Alocén-El Olivar-Brihuega

N.º DE VÍA	LOCALIDADES	DIRECCION A	KM PARCIAL	KM TOTAL	ALTITUD
	BRIHUEGA	Masegoso de Tajuña	0	0	876
CM-2011	CIVICA	Masegoso de Tajuña	11,7	11,7	920
CM-2011	MASEGOSO DE TAJUÑA	Las Inviernas	10,3	22	897
GU-922	LAS INVIERNAS	El Sotillo/TorreCuadrada	8,3	30,3	982
GU-922/GU-913	RENALES	Abánades	16	46,3	1081
GU-928	ABÁNADES	Sacecorbo	4,8	51,1	1039
GU-928/GU-929	SACECORBO	Ocentejo	10,2	61,3	1116
GU-929	OCENTEJO	Arbeteta	9,3	70,6	859
GU-929	ARBETETA	Peralveche	17,4	88	994
GU-929/CM-2015/CM-2115	PERALVECHE	Finca la Solana/Viana de Mondéjar	10	98	1111
CM-2115/CM-2053	LA PUERTA	Alocén	14,4	112,4	773
CM-2059/N-204	VIADUCTO DE ENTREPEÑAS	Alocén	15,7	128,1	730
GU-999	ALOCÉN	Sacedón	5,1	133,2	957
GU-998/GU-902	BRIHUEGA	El Olivar/Brihuega	34,2	167,4	876



Libro de Rutas

Temporada 2025

2/6

Etapa: 2 – 24.05.2025

Ruta	Distancia (Kms)	Desnivel (+mts)	Dificultad
------	-----------------	-----------------	------------

L	163	+2962	
----------	------------	--------------	--

INFO

Hora:
08.00

Lugar:

Brihuega

Coche?
No

ITINERARIO

LA RUTA DEL TESORERO

Riaza-Puerto de La Quesera-Campillo de Ranas-Tamajón-Valverde de los Arroyos-Puerto de el Campanario-Galve de Sorbe-Villacadima-Ayllón-Riaza

PLANIMETRÍA

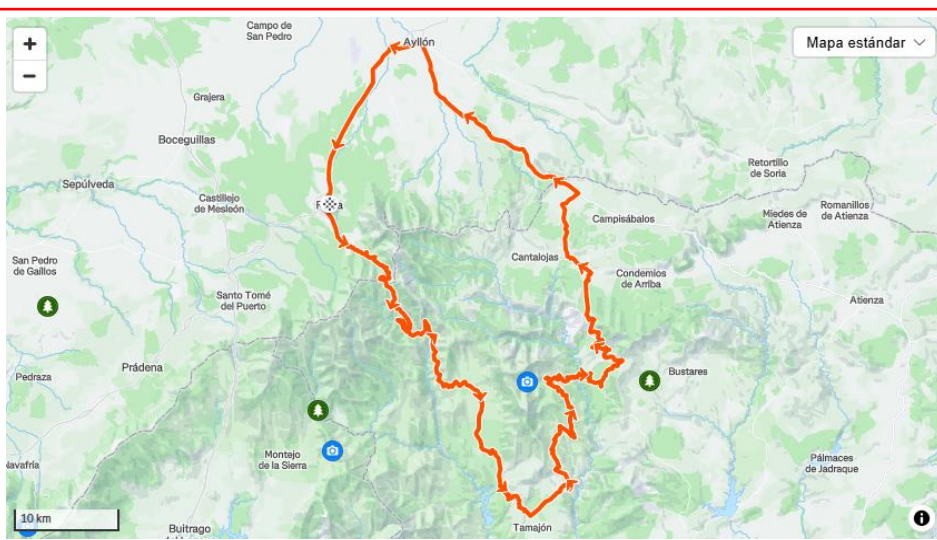
Control:

NA

ALTIMETRÍA

RUTA EN

[Pulsa aquí](#)





Libro de Rutas

Sección Carretera

Temporada 2025

2/6

Etapa: 2 – 24.05.2025

Ruta **Distancia (Kms)** **Desnivel (+mts)** **Dificultad**

L **163** **+2962**

INFO

Hora:
08.00

Lugar:

Riaza

Coche?
No

ITINERARIO

LA RUTA DEL TESORERO

Riaza-Puerto de La Quesera-Campillo de Ranas-Tamajón-Valverde de los Arroyos-Puerto de el Campanario-Galve de Sorbe-Villacadima-Ayllón-Riaza

N.º DE VÍA	LOCALIDADES	DIRECCION A	KM PARCIAL	KM TOTAL	ALTITUD
	RIAZA	Majaelrayo	0	0	1190
SG-111/SG-112	PUERTO DE LA QUESERA	Majaelrayo	12,6	12,6	1712
LOCAL	CRUCE MAJAEIRAYO	Tamajón	28,2	40,8	1180
GU-186	CRUCE A VALVERDE	Valverde de los Arroyos	16,8	57,6	1018
GU-211	PALANCARES	Valverde de los Arroyos	15,1	72,7	1204
GU-211	VALVERDE DE LOS ARROYOS	Zarzuela/Umbralejo	8,3	81	120
GU-211	CRUCE A GALVE DE SORBE	Galve de Sorbe	9,9	90,9	1261
CM-1006	PUERTO DEL CAMPANARIO	Galve de Sorbe	14	104,9	1574
CM-1006	GALVE DE SORBE	Villacadima	5,2	110,1	1368
CM-1006	VILLACADIMA	Ayllón	8,4	118,5	1339
CM-1006	CRUCE A AYLLÓN	Estebanvela/Ayllón	1,9	120,4	1310
SG-145	AYLLÓN	Plasencia	23,2	143,6	972
N-110a-N-110	RIAZA		20	163,6	1190



Libro de Rutas

Temporada 2025

3/6

Etapa: 3 – 21.06.2025

Ruta	Distancia (Kms)	Desnivel (+mts)	Dificultad
L	249	+2862	

INFO

Hora:

08.00

Lugar:

Tres Cantos

Coche?

No

ITINERARIO

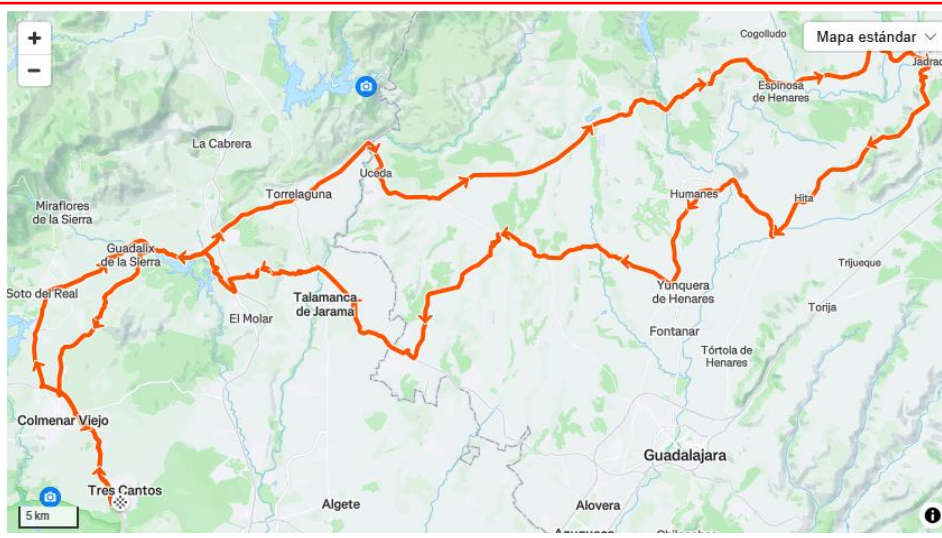
LA RUTA DEL ARCIPRESTE

Tres Cantos-Soto del Real-Torrelaguna-El Cubillo de Uceda-Puebla de Beleña -Jadraque-Hita-Torre del Burgo-Humanes-Málaga del Fresno-Viñuelas-El Casar-El Espartal-El Vellón-Guadalix-Cerro-Tres Cantos

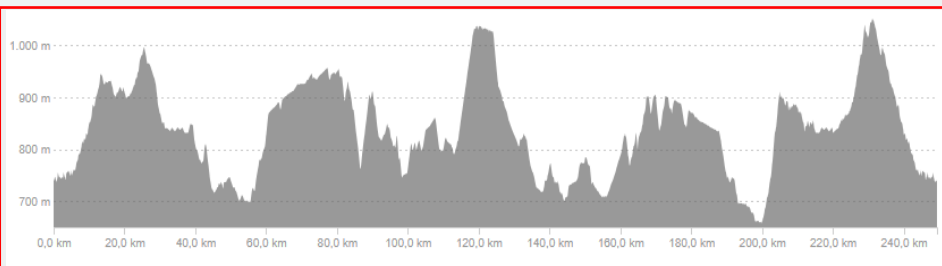
PLANIMETRÍA

Control:

NA



ALTIMETRÍA



RUTA EN



[Pulsa aquí](#)



Libro de Rutas

Sección Carretera

Temporada 2025

3/6

Etapa: 3 – 21.06.2025

Ruta	Distancia (Kms)	Desnivel (+mts)	Dificultad
------	-----------------	-----------------	------------

L	249	+2862	
----------	------------	--------------	--

INFO

Hora:
08.00

Lugar:

Tres Cantos

Coche?
No

ITINERARIO

LA RUTA DEL ARCIPRESTE

Tres Cantos-Soto del Real-Torrelaguna-El Cubillo de Uceda-Puebla de Beleña -Jadraque-Hita-Torre del Burgo-Humanes-Málaga del Fresno-Viñuelas-El Casar-El Espartal-El Vellón-Guadalix-Cerro-Tres Cantos

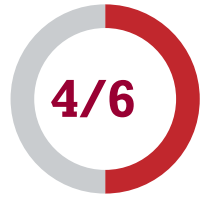
N.º DE VÍA	LOCALIDADES	DIRECCION A	KM PARCIAL	KM TOTAL	ALTITUD
	Ayuntamiento de Tres Cantos	Colmenar Viejo	0	0	0:00
Carril bici	COLMENAR VIEJO	Guadalix de la Sierra	11,4	11,4	922
Carril bici	SOTO DEL REAL	Guadalix de la Sierra	10,2	21,6	920
M-608	GUADALIX DE LA SIERRA	Torrelaguna	9,2	30,8	830
M-608/N-320	TORRELAGUNA	Torremocha/Patones	14,8	45,6	740
M-102	Cruce derecha a Uceda	Uceda/El Cubillo	7,9	53,5	696
CM-1002	EL CUBILLO DE UCEDA	Casa de Uceda/Cogolludo	9,6	63,1	885
CM-1001	PUEBLA DE BELEÑA	Cogolludo	18,6	81,7	919
CM-1001/CM-1001	JADRAQUE	Guadalajara	31,2	112,9	820
CM-1003	HITA	Guadalajara	19,4	132,3	1040
CM-1003	TORRE DEL BURGO	Humanes	4,3	136,6	718
GU-190	HUMANES DE GUADALAJARA	Guadalajara	10	146,6	740
CM-101	CRUCE A MÁLAGA DEL FRESNO	Málaga del Fresno	8,7	155,3	707
GU-199	MÁLAGA DEL FRESNO	Fuentelahiguera-Usanos	7,1	162,4	786
GU-210	CRUCE A VIÑUELAS	Viñuelas	4,5	166,9	900
CM-1002	VIÑUELAS	El Casar	5,1	172	900
GU-1057	EL CASAR	Torrelaguna	14,7	186,7	833
N-320	CRUCE A EL ESPARTAL	El Espartal/El Vellón	12,4	199,1	665
M-122	CRUCE CON LA A-1	Guadalix de la Sierra	9,2	208,3	880
A-1a/M-627	CRUCE A GUADALIX	Guadalix de la Sierra	6,3	214,6	831
M-608	GUADALIX DE LA SIERRA	Colmenar Viejo	5,8	220,4	830
M-625	COLMENAR VIEJO	Tres Cantos	15,6	236	922
Carril bici	Ayuntamiento de Tres Cantos		15,3	251,3	710



Libro de Rutas

Sección Carretera

Temporada 2025



Etapa: 4 – 19.07.2025

Ruta Distancia
(Kms) Desnivel
(+mts) Dificultad

L **186** **+2991**

INFO

Hora:

08.00

Lugar:

Pelayos de la Presa

Coche?

No

ITINERARIO

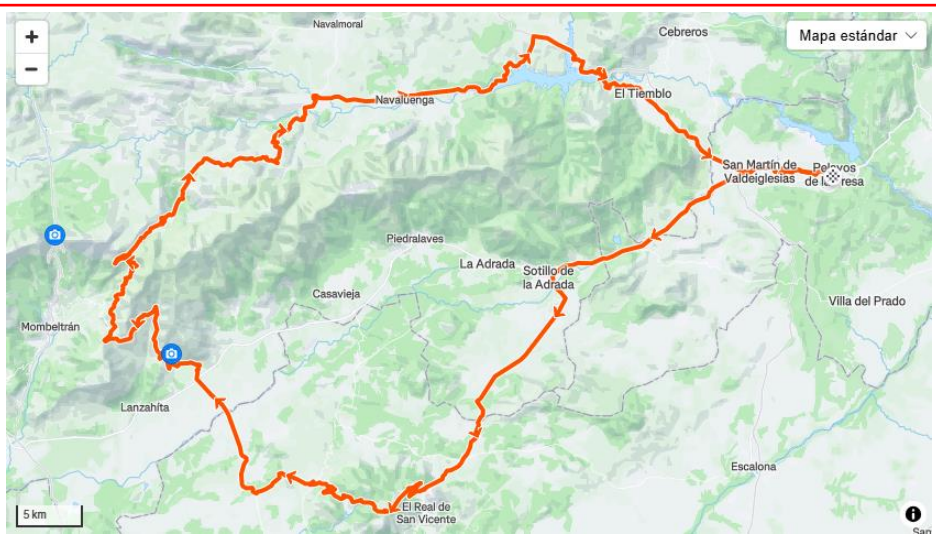
LA DANIELA DE GREDOS

Pelayos de la Presa-El Píelago-Pedro Bernardo-Serranillos-Navaluenga-El Tiemblo-Pelayos de la Presa

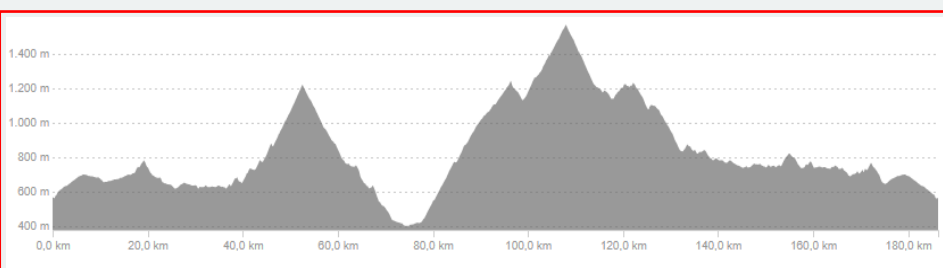
PLANIMETRÍA

Control:

NA



ALTIMETRÍA



RUTA EN

[Pulsa aquí](#)



Libro de Rutas

Sección Carretera

Temporada 2025

4/6

Etapa: 4 – 19.07.2025

Ruta Distancia Desnivel Dificultad
(Kms) (+mts)

L **186** **+2991**

INFO

Hora:

08.00

Lugar:

Pelayos de la Presa

ITINERARIO

LA DANIELA DE GREDOS

Pelayos de la Presa-El Píelago-Pedro Bernardo-Serranillos-Navaluenga-El Tiemblo-Pelayos de la Presa

Coche?

No

N.º DE VÍA	LOCALIDADES	DIRECCION A	KM PARCIAL	KM TOTAL	ALTITUD
	PELAYOS DE LA PRESA	San Martín de Valdeiglesias	0	0	630
M-501	San Martín de Valdeiglesias	Sotillo de la Adrada	7,1	7,1	702
M-501/AV 915	Higuera de las Dueñas	El Real de San Vicente	22,9	30	634
CM-5001	El Real de San Vicente	Navamorcuende	14	44	760
TO-1375	PUERTO DE EL PIÉLAGO	Navamorcuende	6,3	50,3	1221
TO-9045/TO-1375/CM-5100/AV-922	Pedro Bernardo	Serranillos	31,4	81,7	801
AV-922/AV-913	PUERTO DE SERRANILLOS	Serranillos	21,1	102,8	1576
AV-913	Serranillos	Burgohondo	8,4	111,2	1220
AV-913	Burgohondo	Navaluenga	17,8	129	847
AV-902	Navaluenga	El Tiemblo	7,4	136,4	763
AV-902/N-403	El Tiemblo	San Martín de Valdeiglesias	25	161,4	685
N-403	San Martín de Valdeiglesias	Pelayos de la Presa	11,3	172,7	676
M-501/M-541	PELAYOS DE LA PRESA		8,9	181,6	630



Libro de Rutas

Temporada 2025

5/6

Etapa: 5 – 06.09.2025

Ruta	Distancia (Kms)	Desnivel (+mts)	Dificultad
L	153	+1618	

INFO

Hora:

08.00

Lugar:

Ayllón

Coche?

No

ITINERARIO

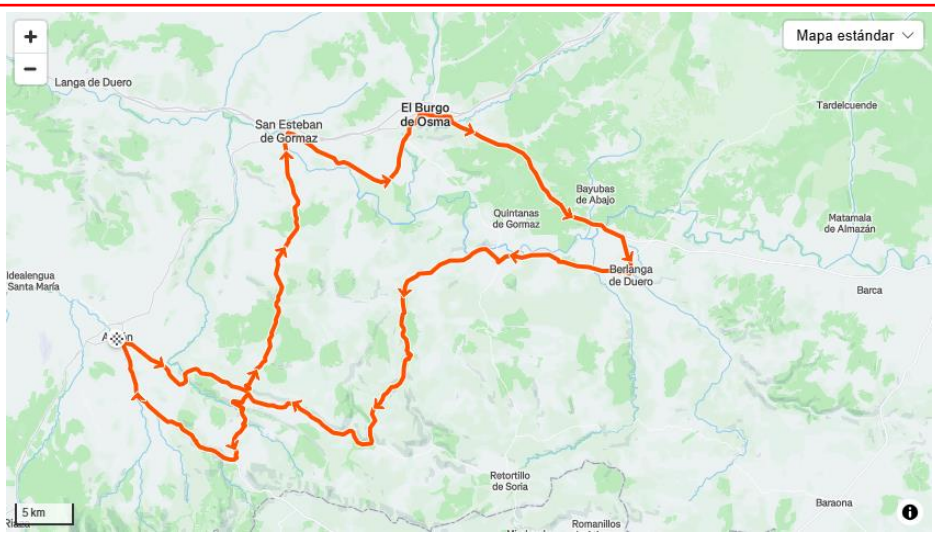
EL PAÍS DEL TORREZNO

Ayllón-Liceras-San Esteban de Gormaz-La Rasa-El Burgo de Osma-Berlanga de Duero-Recuerda-Caracena-Montejo de Tiermes-Santibáñez de Ayllón-Ayllón

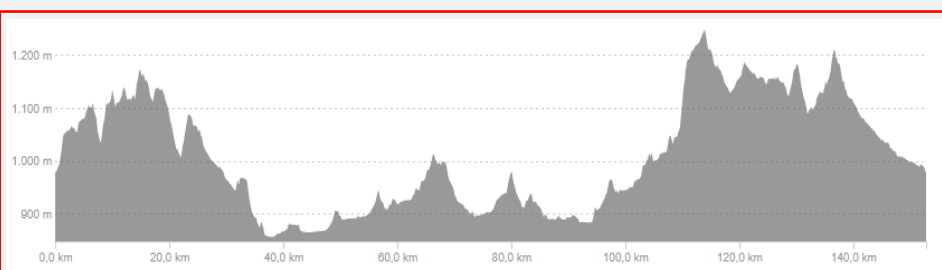
PLANIMETRÍA

Control:

NA



ALTIMETRÍA



RUTA EN



[Pulsa aquí](#)

Libro de Rutas

Temporada 2025

Etapa: 5 – 06.09.2025

5/6



Ruta Distancia Desnivel Dificultad

(Kms) (+mts)

L **153** **+1618**

INFO

Hora:
08.00

Lugar:

Ayllón

Coche?
No

ITINERARIO**EL PAÍS DEL TORREZNO**

Ayllón-Liceras-San Esteban de Gormaz-La Rasa-El Burgo de Osma-Berlanga de Duero-Recuerda-Caracena-Montejo de Tiermes-Santibáñez de Ayllón-Ayllón

N.º DE VÍA	LOCALIDADES	DIRECCION A	KM PARCIAL	KM TOTAL	ALTITUD
	AYLLON	Soria	0	0	972
SO-135	Liceras	San Esteban de Gormaz	15,5	15,5	1128
SO-P-4112/SO-P-4003	San Esteban de Gormaz	Morcuera/San Esteban de Gormaz	25,1	40,6	859
N-110	La Rasa	El Burgo de Osma	10	50,6	875
SO-160	El Burgo de Osma	Lodares/Hortezuela	7,1	57,7	893
CL-116	Berlanga de Duero	Recuerda	24,3	82	936
SO-P-4137	Recuerda	Retortillo de Soria	12,3	94,3	897
SO-P-4126/SO-V-1601	Caracena	Valderromán	19,6	113,9	1080
SO-V-1601	Cruce con SO-135	Montejo de Tiermes	6,8	120,7	1204
SO-135	Montejo de Tiermes	Rebollosa de Pedro/Noviales	8,7	129,4	1157
SG-145	Santibáñez de Ayllón	Ayllón	15,9	145,3	1122
SG-145	AYLLÓN		13,9	159,2	972



Libro de Rutas

Sección Carretera

Temporada 2025

6/6

Etapa: 6 – 27.09.2025

Ruta Distancia Desnivel Dificultad
(Kms) (+mts)

L **161** **+1973**

INFO

Hora:

08.00

Lugar:

Cerezo de Abajo

Coche?

No

ITINERARIO

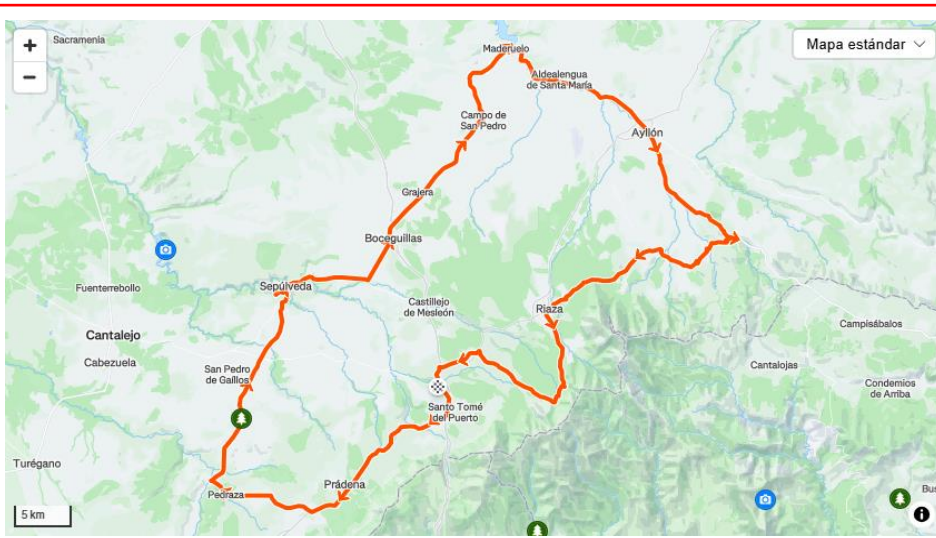
SEGOVIA Y LOS PUEBLOS ROJOS

Cerezo de Abajo-Pedraza-Sepúlveda-Boceguillas-Maderuelo-Ayllón-Santibáñez de Ayllón-Villacorta-Riaza-La Pinilla-Cerezo de Abajo

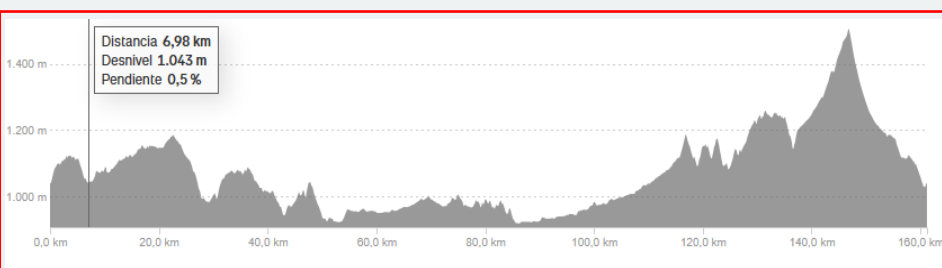
PLANIMETRÍA

Control:

NA



ALTIMETRÍA



RUTA EN



[Pulsa aquí](#)

Libro de Rutas

Temporada 2025

Etapa: 6 – 27.09.2025

6/6



Ruta Distancia Desnivel Dificultad

(Kms) (+mts)

L **161** **+1973** 

INFO

Hora:
08.00

Lugar:

Cerezo de Abajo

Coche?
No

ITINERARIO

SEGOVIA Y LOS PUEBLOS ROJOS

Cerezo de Abajo-Pedraza-Sepúlveda-Boceguillas-Maderuelo-Ayllón-Santibáñez de Ayllón-Villacorta-Riaza-La Pinilla-Cerezo de Abajo


N.º DE VÍA	LOCALIDADES	DIRECCION A	KM PARCIAL	KM TOTAL	ALTITUD
	CEREZO DE ABAJO. Hotel Langa	Cantalejo/Cuéllar	0	0	1046
SG-205	Cruce a Santa Marta del Cerro	Santa Marta	6,1	6,1	1044
LOCAL	Cruce a Casas Altas	Casas Altas	3,9	10	1060
SG-V-2344	Cruce con N-110	Prádena/Segovia	7,3	17,3	1084
N-110	Arcones	Rades de Abajo/Pedraza	6,5	23,8	1151
SG-V-2512	Pedraza	La Velilla	7,8	31,6	1068
SG-V-2512	La Velilla	La Matilla/Sepúlveda	2,9	34,5	980
SG-P-2322	Sepúlveda/Cruce con SG-232	Sepúlveda	21,4	55,9	962
SG-232	Boceguillas	Grajera/Maderuelo	18,8	74,7	957
SG-V-9113	Maderuelo	Ayllón	22,3	97	952
SG-945	Ayllón	Estebanvela	16,8	113,8	972
SG-145	Santibáñez de Ayllón	El Negrodo/Riaza	13,8	127,6	1122
SG-V-1111	El Negrodo	Madriguera	3,4	131	1119
SG-V-1111	Madriguera	Villacorta	2,9	133,9	1139
SG-V-1111	Villacorta	Riaza	3	136,9	1100
SG-V-1111	Riaza	La Pinilla	12,3	149,2	1190
SG-111	Cruce a La Pinilla	La Pinilla	4,5	153,7	1285
SG-111	ESTACIÓN DE ESQUÍ DE LA PINILLA	Cerezo de Arriba	5,7	159,4	1507
SG-115	Cruce SG-115 con N-110	Cerezo de Arriba	8,3	167,7	1181
N-110	CEREZO DE ABAJO		5,9	173,6	1046

PATROCINADORES

PATROCINADORES PRINCIPALES



PATROCINADORES



PROVEEDOR EQUIPACIÓN





CLUB CICLISTA TRES CANTOS

1988 - 2025